
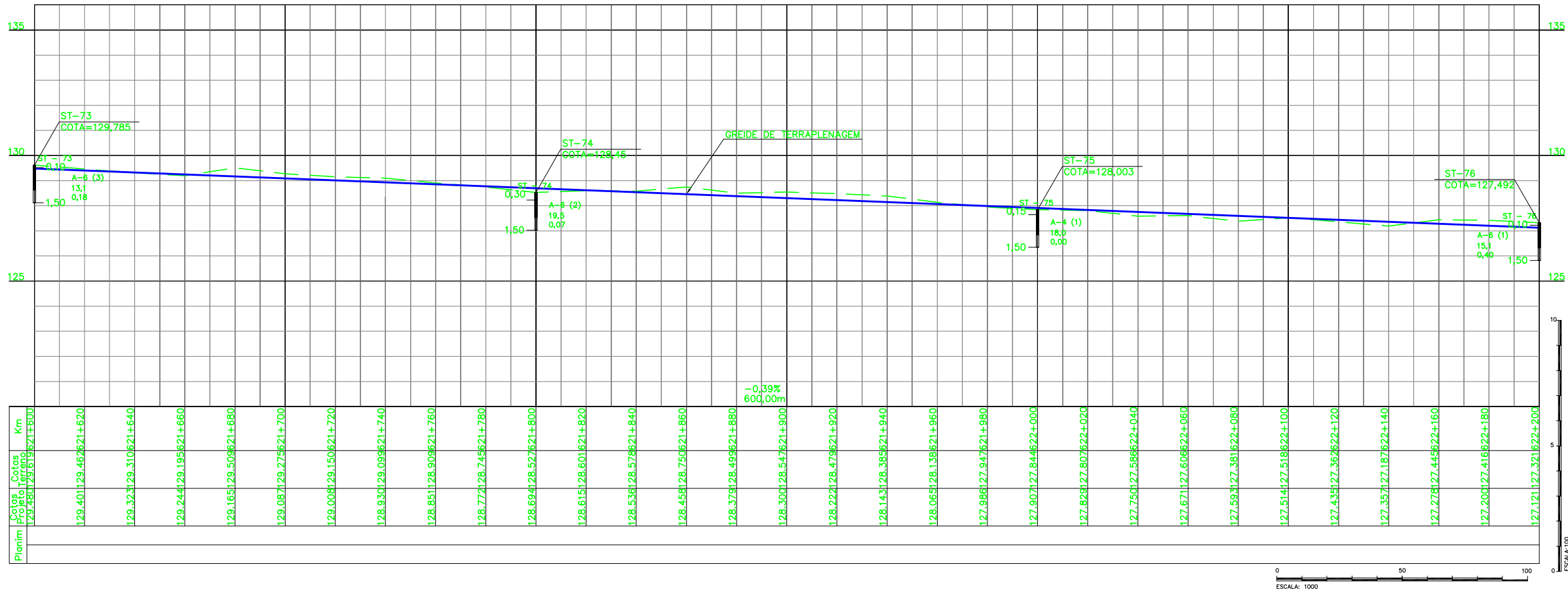
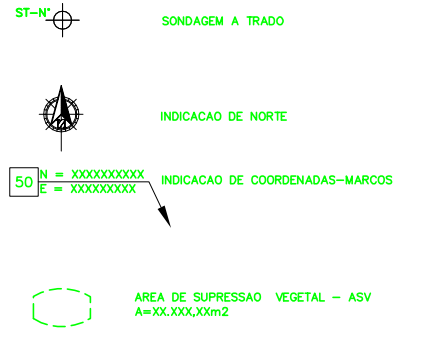


LEGENDAS

EXISTENTE	PROJETO
—+— EIXO E ESTAQUEAMENTO DA LINHA	—+— EIXO E ESTAQUEAMENTO EM PLANTA
— INDICACAO DE BORDO	— INDICACAO DE BORDO
LEI NUMERACAO DAS VIAS	LEI NUMERACAO DAS VIAS
RN-REFERENCIA DE NIVEL	CORTE
○ MARCO AUXILIAR	ATERRO
— ACESSO OU CAMINHO DE SERVICO (VA)	EIXO EM PERFIL
— CURVAS DE NIVEL	— ACESSO OU ESTRADA DE SERVICO (VA)
— PERFIL DO TERRENO	— EIXO E ESTAQUEAMENTO EM PLANTA (ESTRADA)
— CERCA	— CERCA PROJETADA
— FIBRA OPTICA (CFO)	— VALETA TRAPEZOIDAL (VT)
— INDICACAO DE SENTIDO	— CANALETA RETANGULAR (CR)
	— DISSIPADOR DE ENERGIA (DE)



AV	<input checked="" type="checkbox"/>	APROVADO E VALIDADO
AC	<input type="checkbox"/>	APROVADO COM COMENTARIO
RE	<input type="checkbox"/>	NAO APROVADO / REEMTR
EL	<input type="checkbox"/>	NAO APROVADO / ELIMINAR

NOME: ANDRE LUIZ CRUSIUS  
FUNCAO: COORDENADOR TECNICO DATA: 30/09/08

AV	<input checked="" type="checkbox"/>	APROVADO E VALIDADO
AC	<input type="checkbox"/>	APROVADO COM COMENTARIO
RE	<input type="checkbox"/>	NAO APROVADO / REEMTR
EL	<input type="checkbox"/>	NAO APROVADO / ELIMINAR

NOME: MARIO SCHMIDT  
FUNCAO: GERENTE DE ENGENHARIA DATA: 30/09/08

NOTAS

- AS MEDIDAS ESTAO EM METROS, EXCETO ONDE INDICADO;
- MALHA EM COORDENADAS UTM POR SOLICITACAO DA VALE E DESENHO E PROJETOS EM COORDENADAS TOPOGRAFICAS.
- GREIDE DE PROJETO SE REFERE AO GREIDE DE TERRAPLENAGEM

DOCUMENTOS DE REFERENCIA

- 1-250K-B-06339 - PROJETO DE INTERFERENCIA
- 2-250K-V-06317 - PROJETO DE CADASTRO
- 3-250K-B-06380 - PROJETO DE DRENAGEM
- 4-250K-Y-06344 - PROJETO DE SUPRESSAO FAIXA DE DOMINIO

REV.	T.E.	DESCRICAO	GLO	AMS	PHT	MAS	18/08/08
0	C	PARA CONHECIMENTO					
REVISOES							
T.E.	(A) PRELIMINAR	(C) PARA CONHECIMENTO	(E) PARA CONSTRUCAO	(G) CONFORME CONSTRUIDO	(I) CONFORME CONSTRUIDO	(L) CONFORME CONSTRUIDO	(V) VALIDADO
TIPO DE EMISSAO	(B) PARA APROVACAO	(D) PARA COTACAO	(F) CONFORME COMPRADO	(H) CANCELADO	(J) CANCELADO	(K) CANCELADO	(Z) CANCELADO

**VALE** **ENECON**

**ESTRADA DE FERRO CARAJAS N1030-02**

FERROVIA - KM 541+05 A KM 891+361  
 DUPLICACAO DA FERROVIA - LOTE 06  
 SEGMENTO 02 KM 619+986 AO 631+593  
 PROJETO GEOMETRICO - KM 621+600 AO KM 622+200

ESCALA SE: 1:1000 XX N° CONTRATADA: L6B2-532-GM-04-20 N° VALE: 250K-B-06329 REVISAO: 0