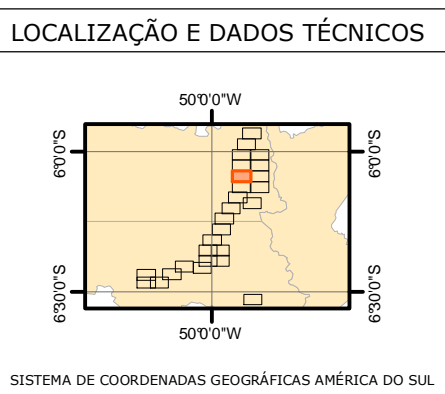




CONVENÇÕES			
Referências Locacionais	Áreas de Influência	Uso e Ocupação do Solo	Pontos de Amostragem de Fauna
□ Limite Municipal	□ ADA	■ Área Urbana	■ Fauna Terrestre - Geral
Empreendimento	□ AID - Meio Socioeconômico	■ Loteamentos	◆ Herpetofauna - Sítios Reprodutivos
○ Marco de Quilometragem	□ AID - Meio Biótico	■ Sede de Propriedade	● Mamíferos - Parcelas de Areia
— Traçado RFSP	Vegetação	■ Área Institucional	▲ Quirópteros - Cavidades
— Estrada de Ferro Carajás	■ Estágio Avançado	■ Área Antrópica	● Ictiofauna
Hidrografia	■ Estágio Médio	■ Pastagem	Pontos Amostragem de Flora
~ Curso d'água	■ Estágio Inicial	■ Pasto Sujo	■ Campanha Maio/2009 e Junho/2010
— Massa d'água	■ Vegetação sobre Canga	■ Cultura Temporária	■ Campanha Outubro/2010
Área de Preservação Permanente	■ Área Úmida	■ Área Industrial	■ Campanha Dezembro/2010
□ APPs		■ Solo Exposto	
		■ Área de Mineração	



Mapa 25 - Vegetação e Uso e Ocupação do Solo

Estudo de Impacto Ambiental - EIA - Ramal Ferroviário Sudeste do Pará

Folha 07 de 27

EXECUTADO POR: ARCADIS Tetraplan SA	ESCALA: 1:20.000	DATA: 11/2010	FOLHA: 07
			REVISÃO: 1