

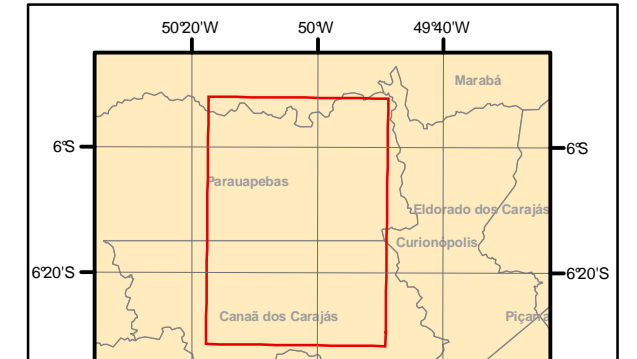


CONVENÇÕES		DADOS TÉCNICOS	LOCALIZAÇÃO	 			
<b>Referências Locacionais</b> Limite Municipal Empreendimento Marco de Caltrometragem Tracado RFSF Estrada de Ferro Carajás Curso d'água Massa d'água Sistema Viário Principais Rodovias Área de Preservação Permanente APPS	<b>Áreas de Influência</b> ADA AID - Meio Socioeconômico AID - Meio Biótico <b>Vegetação</b> Estágio Avançado Estágio Médio Estágio Inicial Vegetação sobre Canga Área Úmida	<b>Uso e Ocupação do Solo</b> Área Urbana Loteamentos Sede de Propriedade Área Institucional Área Antropica Pastagem Pasto Sujo Cultura Temporária Área Industrial Solo Exposto Área de Mineração	<b>Pontos de Amostragem de Fauna</b> Fauna Terrestre - Geral Herpetofauna - Sítios Reprodutivos Mamíferos - Parcelas de Área Quilômetros - Cavidades Kiotofauna <b>Pontos Amostragem de Flora</b> Campanha Maio/2009 e Junho/2010 Campanha Outubro/2010 Campanha Dezembro/2010	<b>Mapa 25 - Vegetação e Uso e Ocupação do Solo</b> <b>Estudo de Impacto Ambiental - EIA - Ramal Ferroviário Sudeste do Pará</b> <b>Folha 0</b>			
<b>ESCALA GRÁFICA</b> 0 1 2 3 km		<b>LOCALIZAÇÃO</b> 		EXECUTADO POR: ARCADIS Tetraplan SA	ESCALA: 1:70.000	DATA: 12/2010	REVISÃO:
<small>Fonte: VALE, 2010 / ARCADIS Tetraplan S.A., 2010.</small>							