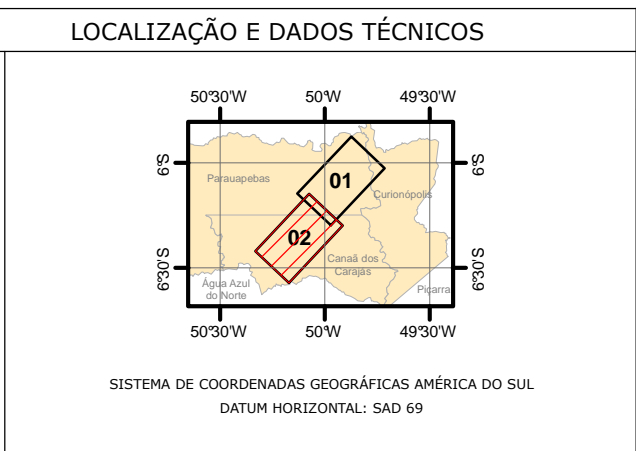




CONVENÇÕES		
Referências Locacionais	Área de Influência	Açude
Limite Municipal	AID Meio Físico	Baixadas Umidas
Floresta Nacional de Carajás	AII - Meio Físico	Platô
Hidrografia	Caracterização Geomorfológica	Escarpas
Curso d'água	Rebordo Escarpa	Colinas e Morros
Sistema Viário	Ilhas Parauapebas	
Principais Rodovias	Corredeiras Parauapebas	
Empreendimento	Lagoas Platôs Canais Ligação	
Marco de Quilometragem	Lagoas Platôs Secas	
Traçado RFSP	Lagoas de Platôs	
Estrada de Ferro Carajás		

Fonte: VALE/Golder Associates, 2008.
ARCADIS Tetraplan S.A, 2010.



Mapa 11 - Geomorfologia na AII e AID

Estudo de Impacto Ambiental - EIA - Ramal Ferroviário Sudeste do Pará

Folha 02 de 02

EXECUTADO POR: ARCADIS Tetraplan SA	ESCALA: 1:110.000	DATA: 12/2010	FOLHA: 02
			REVISÃO: 0