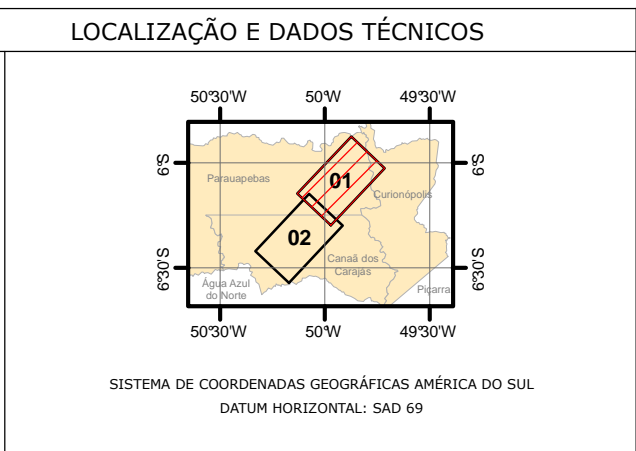




CONVENÇÕES		
Referências Locacionais	Área de Influência	Açude
Limite Municipal	AID Meio Físico	Baixadas Umidas
Floresta Nacional de Carajás	AII - Meio Físico	Platô
Hidrografia	Caracterização Geomorfológica	Escarpas
Curso d'água	Rebordo Escarpa	Colinas e Morros
Sistema Viário	Ilhas Parauapebas	
Principais Rodovias	Corredeiras Parauapebas	
Empreendimento	Lagoas Platôs Canais Ligação	
Marco de Quilometragem	Lagoas Platôs Secas	
Traçado RFSP	Lagoas de Platôs	
Estrada de Ferro Carajás		



Mapa 11 - Geomorfologia na AII e AID

Estudo de Impacto Ambiental - EIA - Ramal Ferroviário Sudeste do Pará

Folha 01 de 02

EXECUTADO POR: ARCADIS Tetraplan SA	ESCALA: 1:110.000	DATA: 12/2010	FOLHA: 01
			REVISÃO: 0

Fonte: VALE/Golder Associates, 2008.
ARCADIS Tetraplan S.A, 2010.