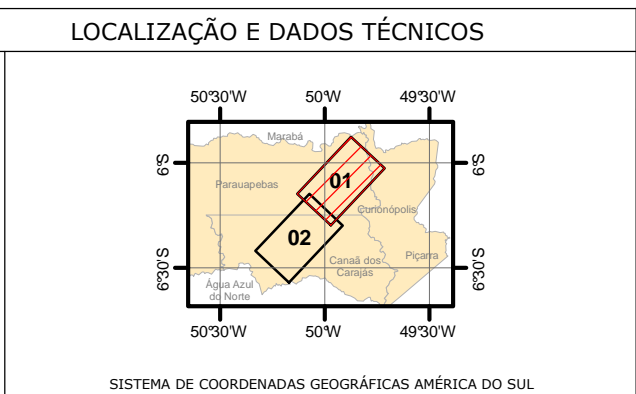




CONVENÇÕES		
<b>Referências Locacionais</b>	<b>Empreendimento</b>	<b>Caracterização Geológica</b>
Limite Municipal	Marco de Quilometragem	Granito Cigano
Floresta Nacional de Carajás	Traçado RFSP	Granito Geladinho
<b>Hidrografia</b>	Estrada de Ferro Carajás	Granito Plaqué
Curso d'água	<b>Área de Influência</b>	Grupo Rio Novo
<b>Sistema Viário</b>	AID - Meio Físico	Formação Parauapebas
Principais Rodovias	AII - Meio Físico	Complexo Granítico Estrela
		Formação Águas Claras
		Complexo Xingu



**Mapa 10 - Geologia na AID e AII**

**Estudo de Impacto Ambiental - EIA - Ramal Ferroviário Sudeste do Pará**

**Folha 01 de 02**

EXECUTADO POR: ARCADIS Tetraplan SA	ESCALA: 1:110.000	DATA: 12/2010	FOLHA: 01	REVISÃO: 0
--	----------------------	------------------	--------------	---------------

Fonte: VALE/Golder Associates, 2008.  
ARCADIS Tetraplan S.A, 2010.