

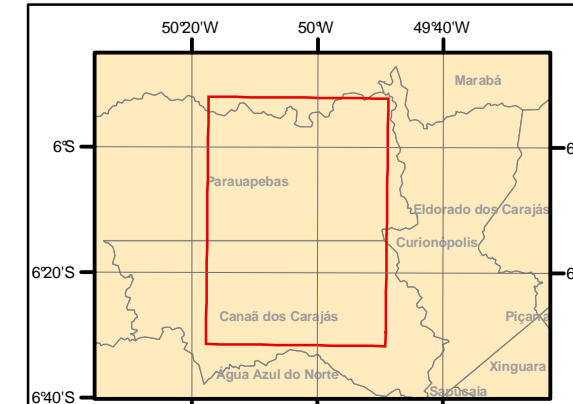



CONVENÇÕES		DADOS TÉCNICOS	LOCALIZAÇÃO	 			
Referências Locacionais Limite Municipal Fronteira Nacional de Carajás Empreendimento Marco de Quiabunagem Traçado RFSF Estrada de Ferro Carajás Área de Domínio Sistema Viário Principais Rodovias Hidrografia Cursos d'água Acessos Passagens Acessíveis das Unidades de Apoio às Obras	Projeto Ferro S11D Sítio de Carregamento Estações Pátios Pátio de Conexão Pátio de Cruzamento Pátio de Carregamento Unidades de Apoio Canteiros Principais Canteiros de Apoio Áreas de Emprego Obras de Arte Ponte Túnel	Ponte Ferroviária Viaduto Ferroviário Viaduto Rodoviário Passagem Inferior Rodoviária Passagem Superior Rodoviária Passagem de Glado Passagem de Fauna		Mapa 03 - Estrutura do Projeto Estudo de Impacto Ambiental - EIA - Ramal Ferroviário Sudeste do Pará Folha 0			
Fonte: VALE, 2010 / ARCADIS Tetraplan S.A., 2010.		SISTEMA DE COORDENADAS GEOGRÁFICAS AMÉRICA DO SUL (Datum Horizontal: SAD 83) ESCALA GRÁFICA 	EXECUTADO POR: ARCADIS Tetraplan SA	ESCALA: 1:70.000	DATA: 12/2010	REVISÃO:	