

CAVERNA GEM - 1614

UTM: 0583854m E / 9286363m N

Dátum SAD'69 (Zona 22m)

Altitude: 273m

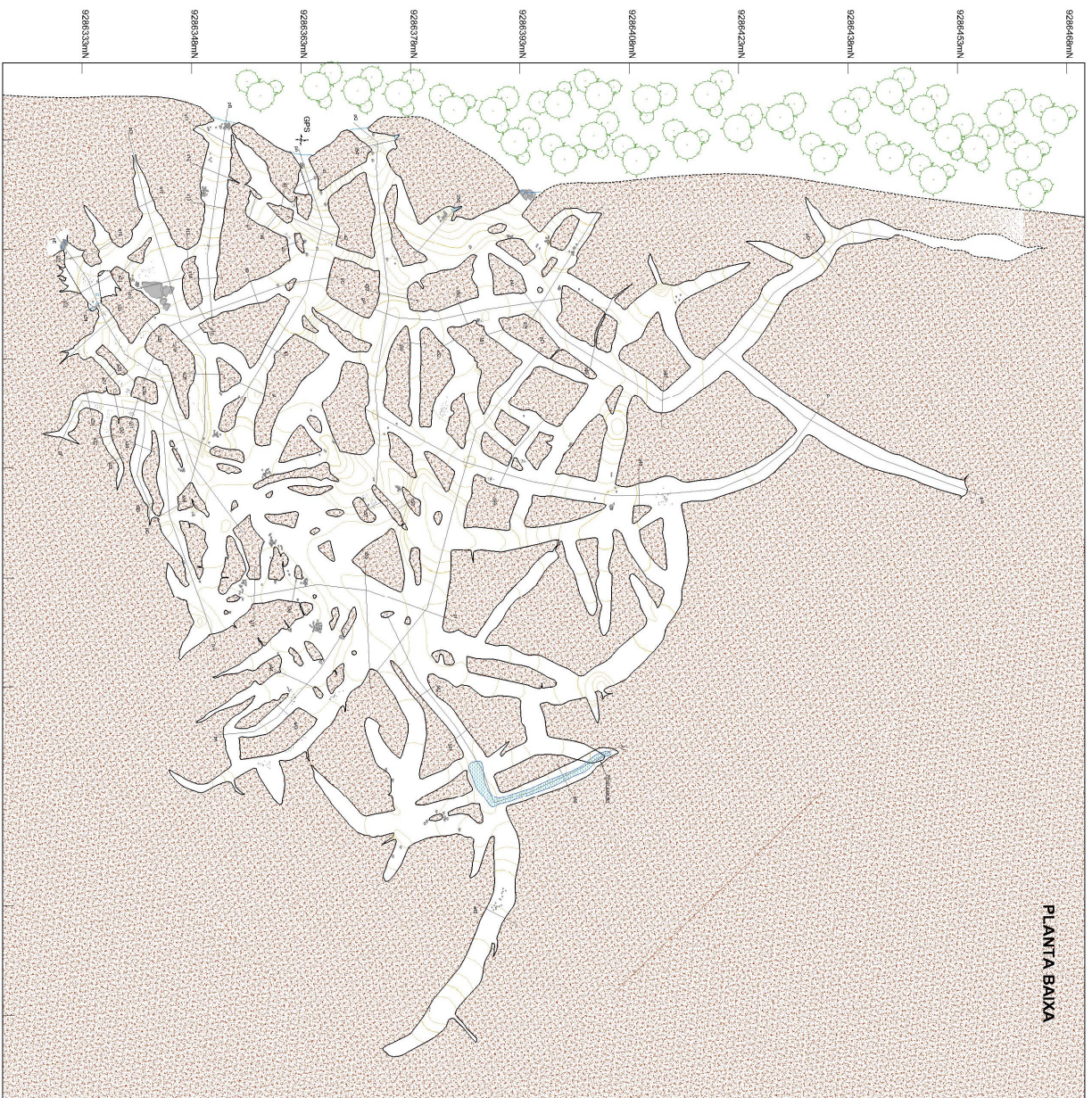
Projeção horizontal: 1546m

Desnível: 5,30m














Área: 4224m²

Volume aproximado: 4340m³

Classificação BCRA: 5D



PLANTA BAIXA

-  Ferricrete
-  Surgência temporária
-  Projeção linha d'água
-  Claraboia
-  Parede interna
-  Projeção teto baixo
-  Contorno inferido
-  Desnível abrupto
-  Curvas de nível (inferidas) equidistância 0,20m
-  Seixos, calhaus e matacões
-  Vegetação
-  Indicação do sentido do Perfil
-  Posicionamento GPS geográfico

Equipe:
 João Geraldo Freitas - Análises
 Adriana Silva Avilar - Suções
 Adalberto Pereira Lima - Sistemática
 André Henrique Fraga Castro - Cartografia



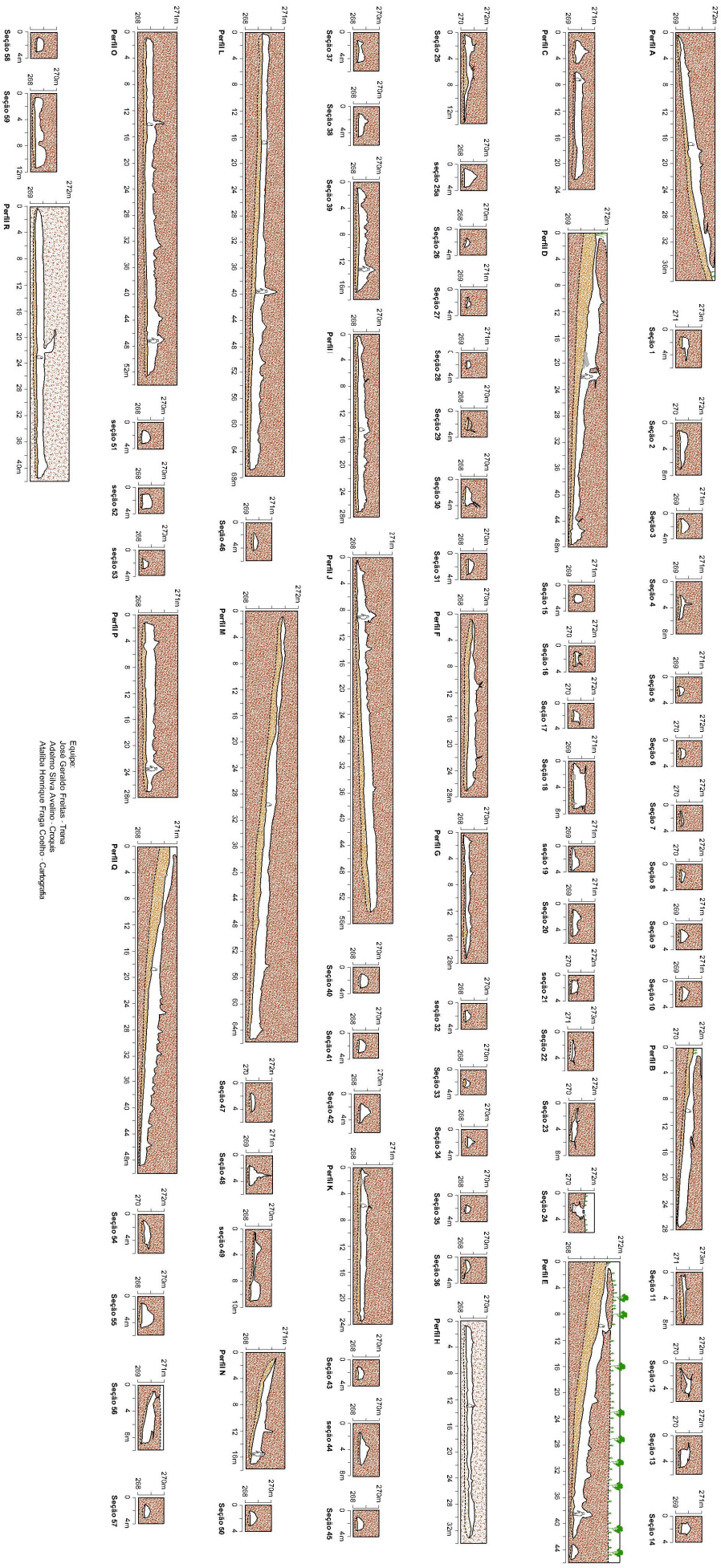


VALE



CARSTE
CONSULTORES ASSOCIADOS

CAVERNA GEM - 1614



Equipe:
 José Cavaleiro Freitas - Técnico
 José Roberto de Fátima - Técnico
 Adilson Henrique Fajga Coelho - Cartógrafo

