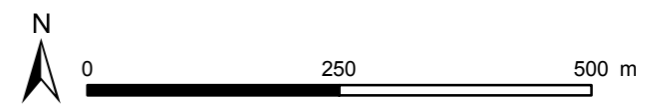




Legenda

- Área de Estudo
- Visada de fotos**
- Sem visada
- Com visada
- COBERTURA VEGETAL**
- Floresta Alta de Restinga em Estágio Inicial
- Floresta Alta de Restinga em Estágio Médio
- Floresta Ombrófila Densa de Terras Baixas
- Floresta Ombrófila Densa Submontana
- Floresta de Transição Restinga-Encosta em Estágio Inicial
- Vegetação de Transição
- Vegetação de Transição Manguezal-Restinga
- Vegetação em Área Antropizada
- Sedimento Exposto
- Campo brejoso
- Manguezal
- USO DO SOLO**
- Área Antropizada



Escala gráfica
 Projeção Universal Transversa de Mercator - UTM
 Datum Horizontal: Sistema de Referência Geocêntrico para as Américas - SIRGAS 2000
 Sistema Orbital SPOT, cores naturais, 2007/2008

			
RELATÓRIO TÉCNICO AMBIENTAL MRS - Instalação do Pátio Jurubatuba			
Visada de fotos, Cobertura Vegetal e Uso do Solo na Área de Estudo			
Desenho	Escala	Tamanho	Versão
22261411CVA3	1:7.500	A3	R2 28/nov/2014