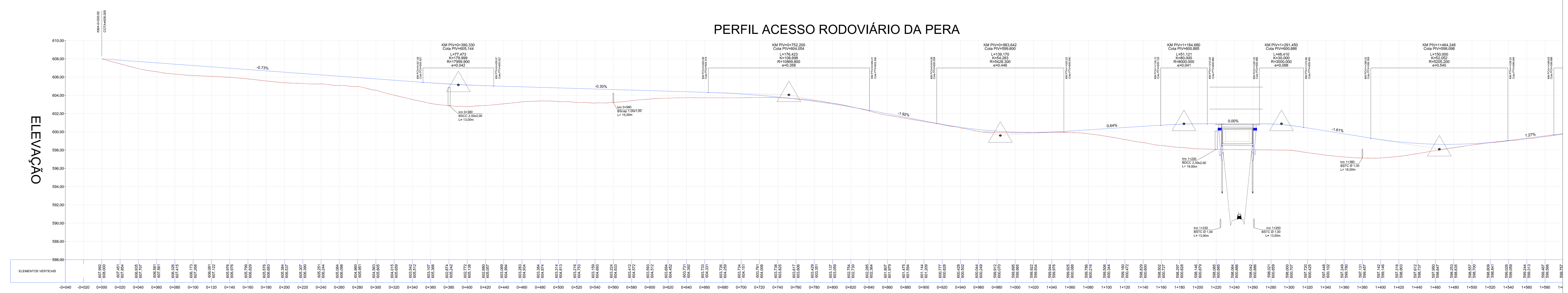

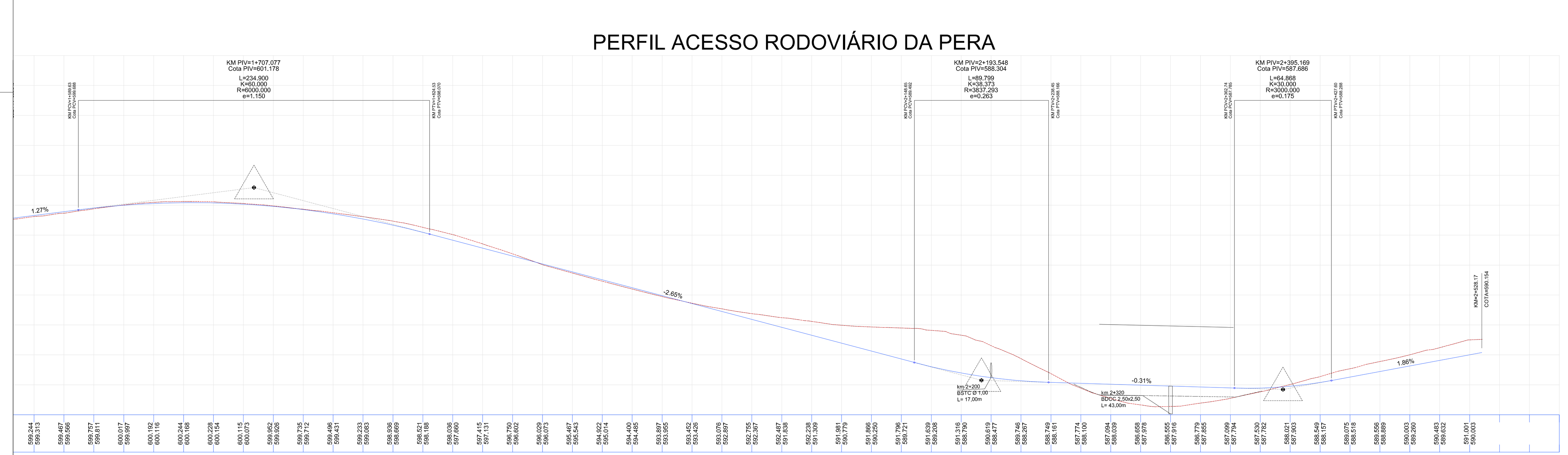

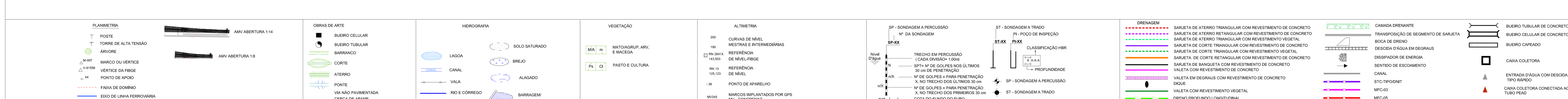

NOTAS

1) PERFIL ALTIMÉTRICO OBTIDA POR MODELO DE TERRENO GERADO ATRAVÉS DO BANCO DE DADOS GEOMORFOMÉTRICOS DO BRASIL - TOPODATA.
2) OS EIXOS PLANIMÉTRICOS ESTÃO REPRESENTADOS NAS PRANCHAS DE DESENHO 80-DES-0300D-02-8001 A 80-DES-0300D-02-8003.

VALEC

ARQUIVO TÉCNICO EM __/__/__

- LIBERADO PARA EMISSÃO
- LIBERADO COM COMENTÁRIOS
- NÃO LIBERADO

ASSINATURA EM __/__/__

ESTE DOCUMENTO É DE TOTAL E EXCLUSIVA RESPONSABILIDADE DO PROJETISTA.

LIBERADO P/ EXECUÇÃO DA OBRA

ASSINATURA EM __/__/__

APROVAÇÃO

ASS.

DESENHOS DE REFERÊNCIA

80-DES-0300D-02-8001
80-DES-0300D-02-8002
80-DES-0300D-02-8003

REV.	DATA	TIPO	POR	
0	18/11/15	C	AAP	EMISSÃO INICIAL PARA APROVAÇÃO

EMISSÕES

TIPO DE EMISSÃO

(A) PRELIMINAR (D) PARA COTAÇÃO (G) CONFORME CONSTRUÍDO
(B) PARA LIBERAÇÃO (E) PARA CONSTRUÇÃO (H) CANCELADO
(C) PARA CONHECIMENTO (F) CONFORME COMPRADO ( )

VALEC

FERROVIA NORTE-SUL

TRECHO: OURO VERDE DE GOIÁS / ESTRELA DO OESTE/SP
SUBTRECHO: Km 250+720 AO Km 386+660
LOTE DE PROJETO 3ES - LOTE DE CONSTRUÇÃO 3S

RESPONSÁVEL	DATA
PROJ. ALEXANDER DE ALCANTARA - CREA-12947/D-DF	18/11/15
DES. EDSON FRANÇA	18/11/15
VER. RAMON S. Y. C. SILVA - CREA Nº17921-D/DF	18/11/15
APROV. RAMON S. Y. C. SILVA - CREA Nº17921-D/DF	18/11/15

TÍTULO: PERFIL ALTIMÉTRICO DO ACESSO RODOVIÁRIO DA PERA

ESCALA: H=1:2.000

Nº VALEC: 80-DES-0300D-02-8006