







LEGENDA

	APP
	Vegetação Fora de APP
	Agricultura
	Corpos d'água
	Habitações
	Área do Pátio

VALEC Engenharia, Construções e Ferrovias S.A.		RESPONSÁVEL Superintendência de Meio Ambiente - SUAMB	
PROJETO FERROVIA NORTE SUL - EXTENSÃO SUL TRECHO: PÁTIO DE SANTA HELENA / GO			
TÍTULO MAPA DE USO DO SOLO E COBERTURA VEGETAL			
ESCALA 1:15.000	DATUM SIRGAS 2000 - 22S	FOLHA 01	DATA 01/2016