







Source: Esri, DigitalGlobe, GeoEye, Earthstar Geographics, CNES/Airbus DS, USDA, USGS, AEX, Getmapping, Aerogrid, IGN, IGP, swisstopo, and the GIS User Community

LEGENDA	
	Área de APP
	Eixo da Ferrovia
	Limite do Pátio
	Estrutura interna do Pátio

ANOTAÇÕES
Área de APP interceptada pelo pátio = 12,86 hectares
Área total do pátio = 142 hectares

<b>VALEC</b> Engenharia, Construções e Ferrovias S.A.	RESPONSÁVEL <b>Superintendência de Meio Ambiente - SUAMB</b>		
	PROJETO FERROVIA NORTE SUL - EXTENSÃO SUL TRECHO: PÁTIO DE SANTA HELENA / GO		
TÍTULO INTERCEPTAÇÃO DE APP PELO PROJETO ANTIGO DO PÁTIO DE SANTA HELENA / GO			
ESCALA 1:15.000	DATUM SIRGAS 2000 - 22S	FOLHA 01	DATA 01/2016