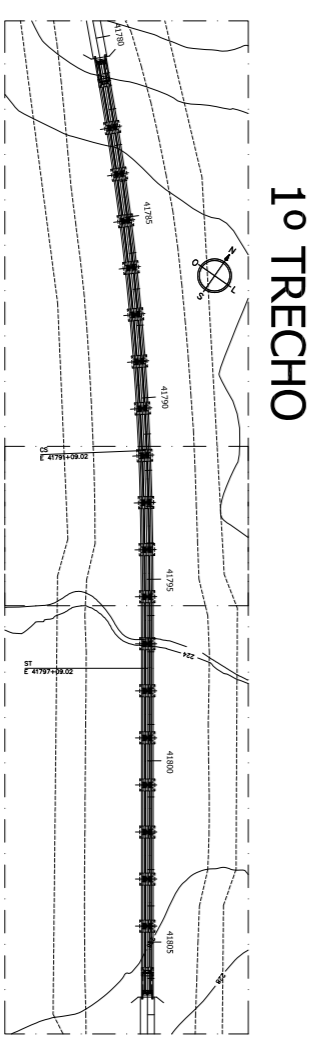
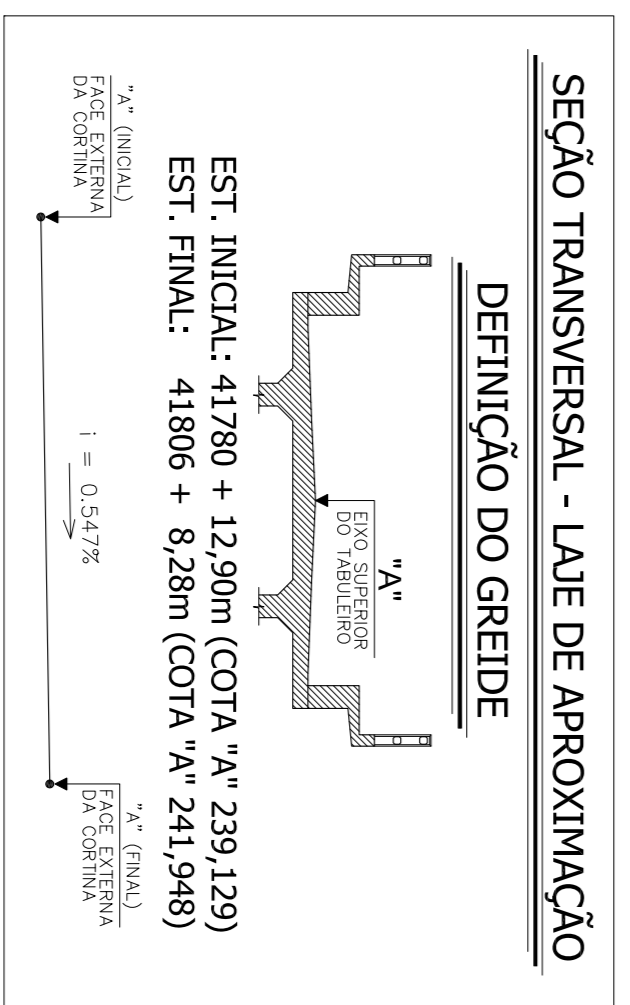
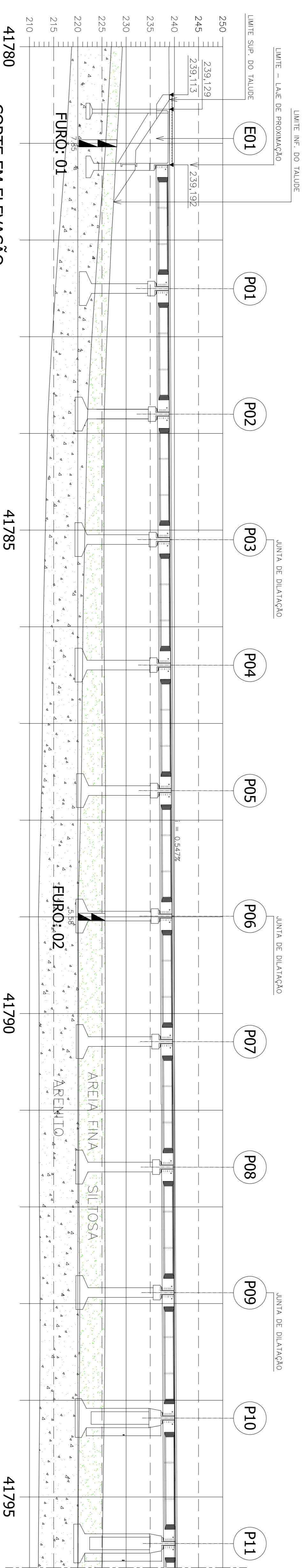


LOCALIZAÇÃO E SITUAÇÃO DA OBRA 01 (1º TRECHO)



QUADRO DE PILARES

PILARES:	COMP. m	COTA	PILARES:	COMP. m	COTA
P1	13,65	239,332	P9	15,00	240,468
P2	15,00	239,474	P10	15,90	240,610
P3	15,00	239,616	P11	15,90	240,752
P4	15,00	239,758	P12	17,50	240,894
P5	15,00	239,900	P13	15,90	241,036
P6	15,00	240,042	P14	16,30	241,178
P7	15,00	240,184	P15	15,30	241,320
P8	15,00	240,326	P16	16,30	241,462

*** COTA P/ EXO SUPERIOR DO TABULEIRO.**

NOTA:
NA COTA FINAL DA PERFURAÇÃO DO FURO DE SONDAJEM, CONFORME DETALHE NESTA PLANTA, ADICIONAR MAIS 1m. P/COTA DE FUNDO DA SAPATA, CONFORME SOLICITAÇÃO DO CALCULISTA.

FURO DE SONDAJEM 01
LOCALIZAÇÃO: ESTACA 41781 + 0,00 - EXO

Nº COLPES RECUPERAÇÃO (S)	PROFUNDIDADE (m)	CONVENÇÃO GRÁFICAS	DESCRIÇÃO DO MATERIAL
6	1,00	+	Areia fina e média, silteosa, cinza amarelado.
28/20	2,00	+	Idem, compacto.
2,53	3,00	+	Idem, medianamente coerente.
4,00	4,00	+	Areia de granulção fina e níveis de granulção médio e grosso, com silte e argila, muito fraturado predominantemente no direção subhorizontal, consistentemente preenchido por material granular e argilosos, grão de silte.
4,33	6,00	+	Idem, medianamente coerente.
6,28	7,00	+	Idem, medianamente coerente.
7,56	8,00	+	Final da Perfuração

FURO DE SONDAJEM 02
LOCALIZAÇÃO: ESTACA 41789 + 0,00 - EXO

Nº COLPES RECUPERAÇÃO (S)	PROFUNDIDADE (m)	CONVENÇÃO GRÁFICAS	DESCRIÇÃO DO MATERIAL
6	1,00	+	Areia fina e média, silteosa, com nozes finas, pouco compacto, cinza claro e amarelo claro.
2,60	2,00	+	Idem, medianamente compacto, amarelo claro.
3,00	3,00	+	Idem, medianamente compacto, amarelo claro.
4,58	4,00	+	Idem, medianamente compacto, amarelo claro.
5,00	5,00	+	Idem, medianamente compacto, amarelo claro.
5,58	6,00	+	Idem, medianamente compacto, amarelo claro.
6,00	7,00	+	Final da Perfuração
7,00	7,00	+	Impermeável à Percolação
10	10	+	Recho arenítico
10	10	+	Tempo (min) Avanço (m)
10	0,02	+	
10	0,01	+	

Nº	REVISÃO DO PROJETO EXECUTIVO	REVISÃO GERAL	DISCRIMINAÇÃO	REVISORES	EMITENTE	VERIFICAÇÃO	APROVAÇÃO	CÓDIGO	DOCUMENTOS DE REFERENCIA	OBJETO	VERIF. RESPTEC	SIGLA	CONVENÇÕES	APROVAÇÃO	OBJETO	ESCALAS	LOCALIZAÇÃO E SITUAÇÃO (1º TRECHO)	DESENHO Nº	REV	
02																				
01																				