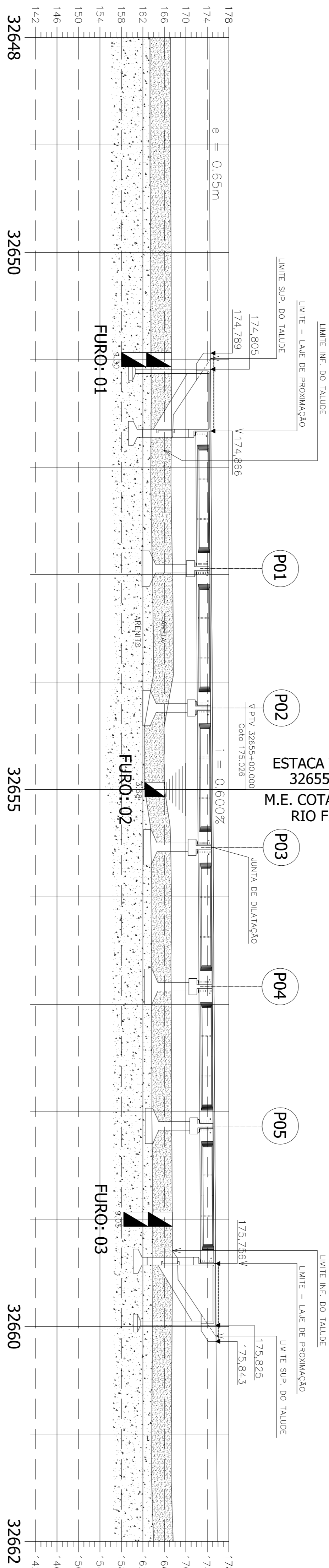
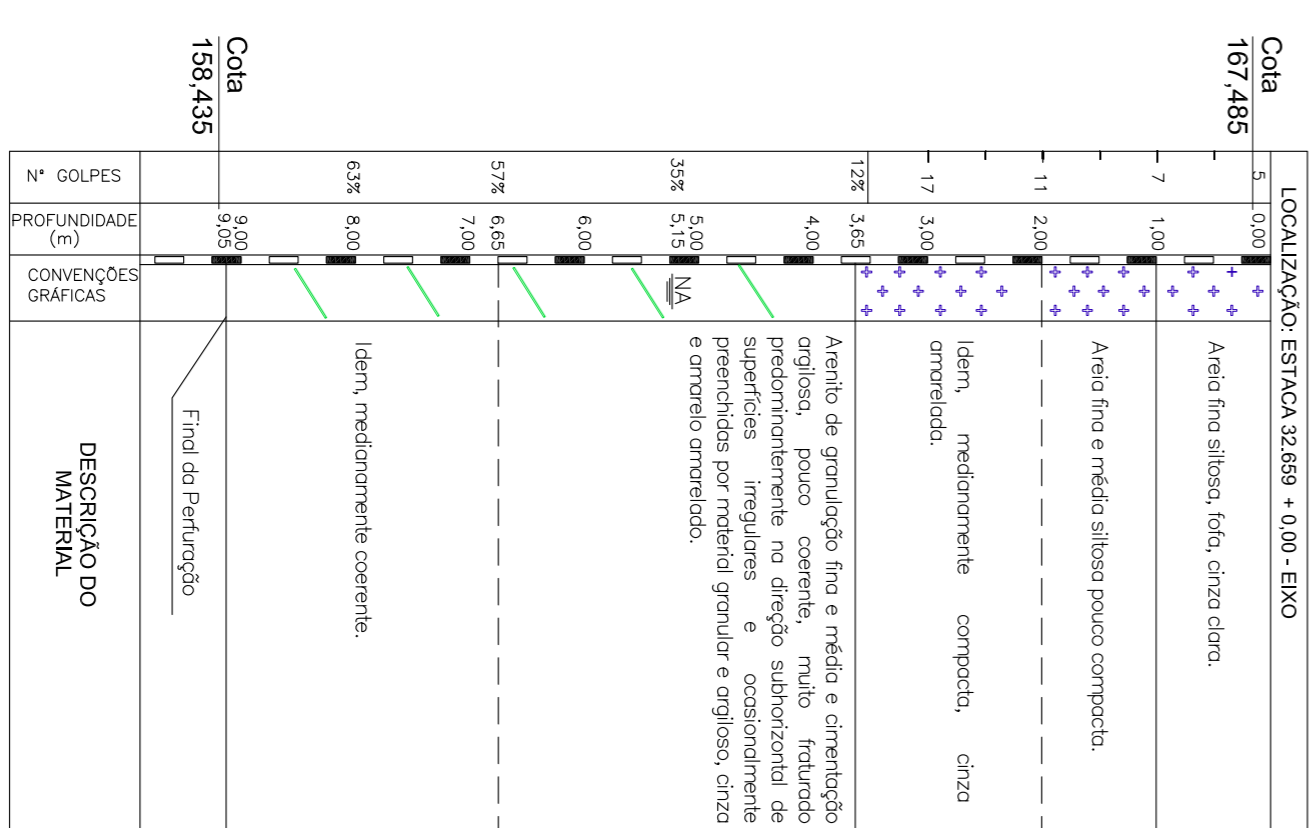

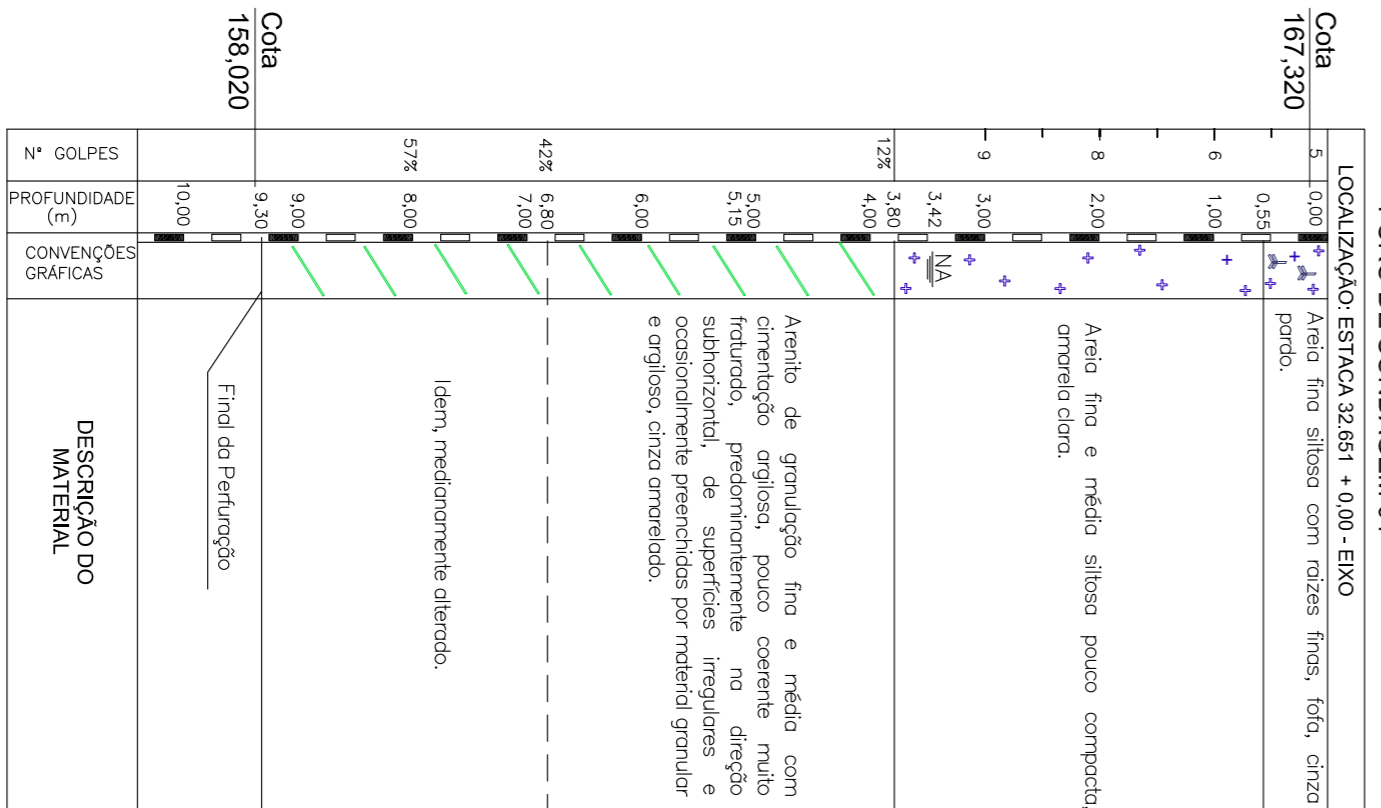


LOCAÇÃO E SITUAÇÃO DA OBRA 04



ELEVACÃO EM CORTE

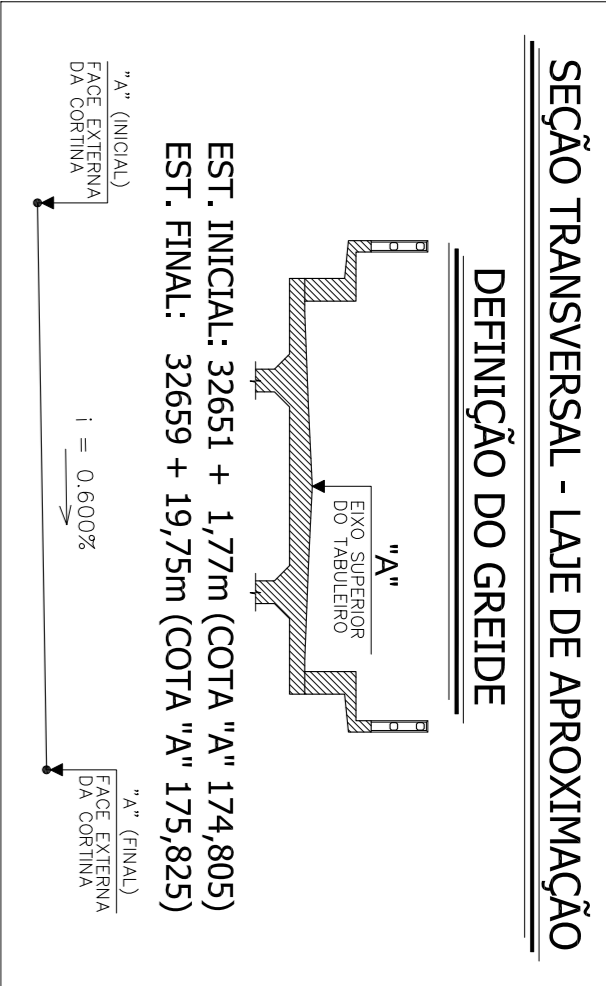


LOTE: 03
OBRA: 04
EST. INICIAL: 32650 + 19,76m
EST. FINAL: 32660 + 1,75m
EXTENSÃO: 181,99m

* COTA P/ EIXO SUPERIOR DO TABULEIRO.

QUADRO DE PILARES

PILARES:	COMP. m	COTA *	PILARES:	COMP. m	COTA *
P1	7,30	175,002	P3	7,30	175,291
P2	7,30	175,140	P4	7,30	175,446
P5	7,30	175,602			



NOTA:
NA COTA FINAL DA PERFORAÇÃO DO FURO DE SONDAAGEM, CONFORME DETALHE NESTA PLANTA, ADICIONAR MAIS 1m, P/COTA DE FUNDO DA SAPATA, CONFORME SOLICITAÇÃO DO CALCULISTA.

Nº	REVISÃO DO PROJETO EXECUTIVO	EMITENTE	VERIFICAÇÃO	APROVAÇÃO	CÓDIGO	DOCUMENTOS DE REFERÊNCIA	OBJETO	RESPOSTA	SIGLA	CONVENIÊNCIAS
02	REVISÃO DO PROJETO EXECUTIVO							/		EIXO DE LOCAÇÃO LIMITE FALTA DE DIMENSÃO OF. SET. DE ATERRAMENTO OF. SET. DE CALDEIRARIA SUPERFÍCIE EXISTENTE GRÉDELA DE TERRAPLENAMENTO
01	REVISÃO GERAL							/		GRÉDELA DE TERRAPLENAMENTO LIMITE FALTA DE DIMENSÃO OF. SET. DE ATERRAMENTO OF. SET. DE CALDEIRARIA SUPERFÍCIE EXISTENTE GRÉDELA DE TERRAPLENAMENTO
	DISCRIMINAÇÃO	REVISORES						/		