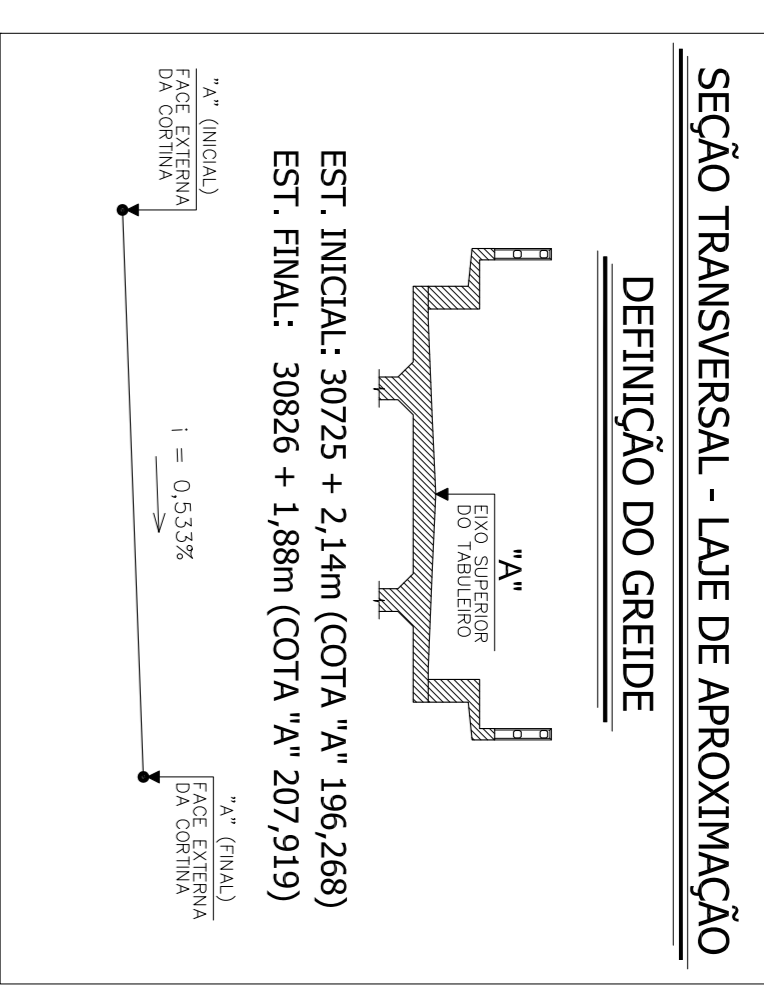


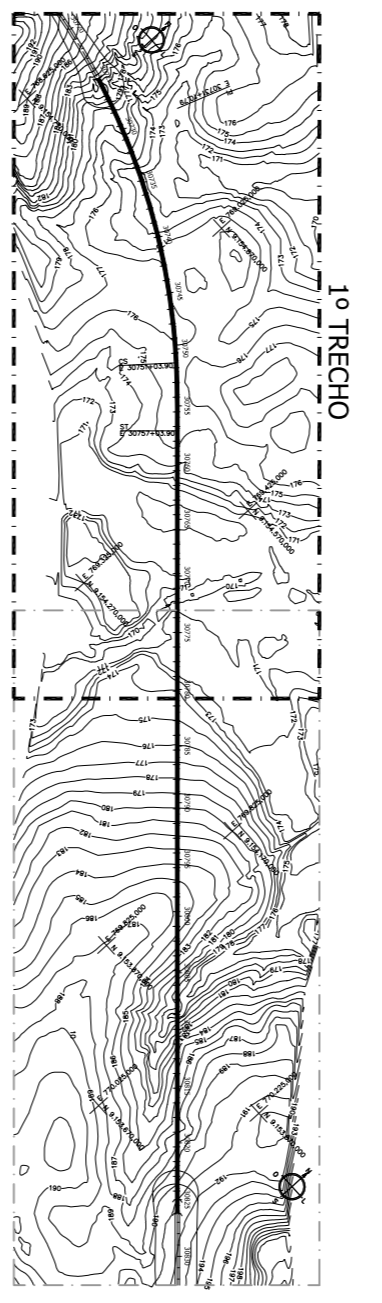


LOCAÇÃO E SITUAÇÃO DA OBRA 03 (1º TRECHO)




NOTA:
NA COTA FINAL DA PERFURAÇÃO DO FURO DE SONDADEGI - CONFORME DETALHE NESTA PLANTA ADICIONAL MAIS 1m; P/COTA DE FURO DA SAPATA, CONFORME SOLICITAÇÃO DO CALCULISTA.

DETALHE ESQUEMÁTICO DA PONTE



* COTA P/ EIXO SUPERIOR DO TABULEIRO.

PILARES:	COMP. m	COTA	PILARES:	COMP. m	COTA	PILARES:	COMP. m	COTA
P1	19,80	196,465	P27	28,00	200,075	P53	23,40	204,108
P2	21,50	196,603	P28	28,00	200,228	P54	23,40	204,264
P3	21,50	196,741	P29	33,55	200,364	P55	21,50	204,420
P4	22,50	196,879	P30	33,55	200,520	P56	21,50	204,576
P5	23,40	197,017	P31	33,55	200,676	P57	21,50	204,732
P6	25,00	197,155	P32	33,55	200,832	P58	21,50	204,888
P7	25,00	197,293	P33	33,55	200,988	P59	23,40	205,044
P8	25,00	197,431	P34	33,55	201,144	P60	23,40	205,200
P9	25,00	197,569	P35	33,55	201,300	P61	25,00	205,356
P10	25,00	197,707	P36	33,55	201,456	P62	28,00	205,512
P11	25,00	197,845	P37	33,55	201,612	P63	30,00	205,668
P12	25,00	197,983	P38	33,55	201,768	P64	30,00	205,824
P13	25,00	198,121	P39	33,55	201,924	P65	28,00	205,980
P14	25,00	198,259	P40	33,55	202,080	P66	25,00	206,136
P15	25,00	198,397	P41	33,55	202,236	P67	25,00	206,292
P16	25,00	198,535	P42	30,00	202,392	P68	23,40	206,448
P17	25,00	198,673	P43	30,00	202,548	P69	23,40	206,604
P18	25,00	198,811	P44	30,00	202,704	P70	23,40	206,760
P19	25,00	198,949	P45	30,00	202,860	P71	23,40	206,916
P20	25,00	199,087	P46	28,00	203,016	P72	23,40	207,072
P21	25,00	199,225	P47	28,00	203,172	P73	21,50	207,228
P22	25,00	199,363	P48	28,00	203,328	P74	21,50	207,384
P23	25,00	199,501	P49	27,00	203,484	P75	19,80	207,540
P24	25,50	199,639	P50	25,00	203,640	P76	19,80	207,696
P25	25,50	199,777	P51	25,00	203,796			
P26	27,00	199,938	P52	25,00	203,952			



ELEVACÃO EM CORTE

Nº	REVISÃO	DISCRIMINAÇÃO	REVISORES	EMITENTE	VERIFICAÇÃO	APROVAÇÃO	CODIGO	DOCUMENTOS DE REFERENCIA	OBJETO
02	REVISÃO DO PROJETO EXECUTIVO								
01	REVISÃO GERAL								
	DISCRIMINAÇÃO								

CONVENÇÕES	CONVENÇÕES
EIXO DE LOCALIZAÇÃO	ÁREA DE PROPRIEDADE DA
LOTE	ÁREA DE PROPRIEDADE DA COMPANHIA FERROVIÁRIA DO NORDESTE
FAIXA DE DOMÍNIO	ÁREA DE PROPRIEDADE DA COMPANHIA FERROVIÁRIA DO NORDESTE
OFF-SET DE ATIRADO	ÁREA DE PROPRIEDADE DA COMPANHIA FERROVIÁRIA DO NORDESTE
OFF-SET DE CORTE	ÁREA DE PROPRIEDADE DA COMPANHIA FERROVIÁRIA DO NORDESTE
SUPERFÍCIE EXTERNA	ÁREA DE PROPRIEDADE DA COMPANHIA FERROVIÁRIA DO NORDESTE
DIREÇÃO DE TERCEIRIZAÇÃO	ÁREA DE PROPRIEDADE DA COMPANHIA FERROVIÁRIA DO NORDESTE

APROVAÇÃO	OBJETO
	LOTE: 03
	OBRA: 03
	EST. INICIAL: 30725 + 0,10m
	EST. FINAL: 30826 + 3,88m
	EXTENSÃO: 2.023,78m

OBJETO	ESCALAS	DESENHO Nº
PROJETO EXECUTIVO	12:000	FR-33002-PR-COM-33002