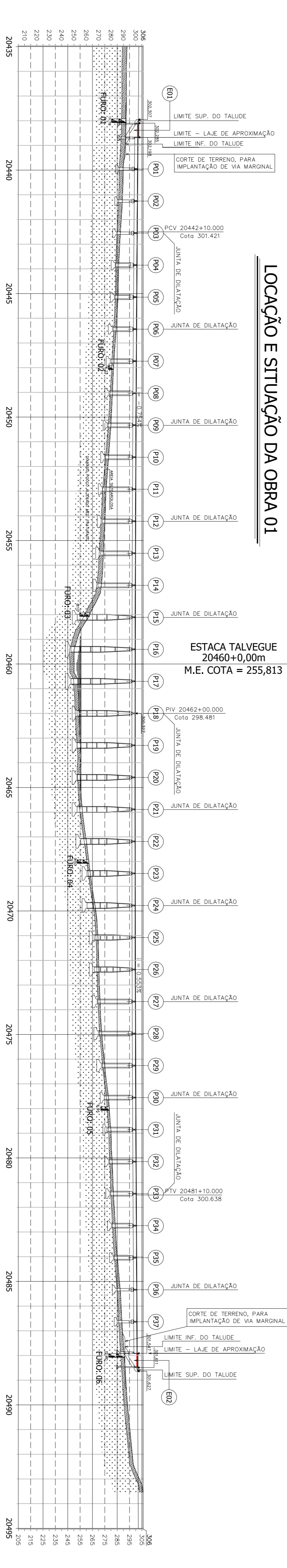


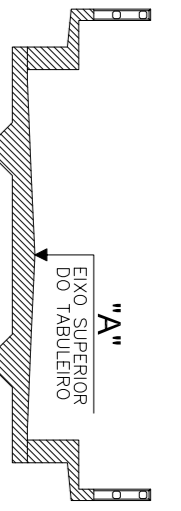
LOCAÇÃO E SITUAÇÃO DA OBRA 01



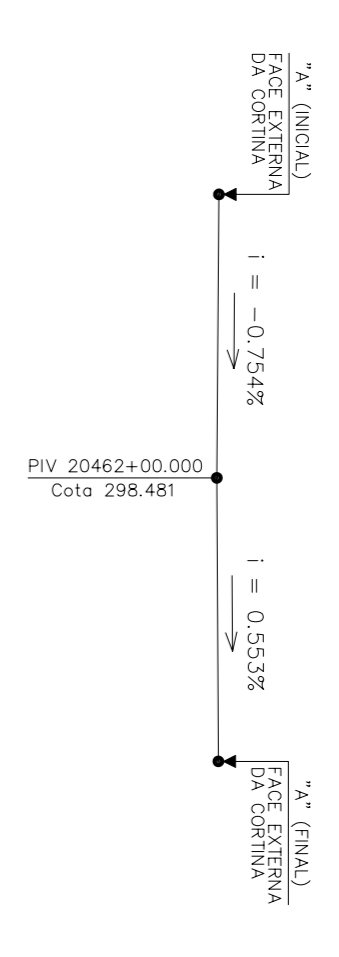
ELEVÇÃO EM CORTE

COITA	LOCALIZAÇÃO	Nº GOLPES	PROFUNDIDADE (m)	CONVENÇÃO GRÁFICAS	DESCRIÇÃO DO MATERIAL
292,198	LOCALIZAÇÃO: ESTACA 20438 + 0,00 - EIXO Furo, cinza	6	4,00	1	Areia fina silteosa, pouco compacta, cinza amarelada.
292,075	LOCALIZAÇÃO: ESTACA 20448 + 0,00 - EIXO Furo, cinza	4	1,00	1	Areia fina silteosa, com raízes finas, folia, cinza poroda.
287,945	LOCALIZAÇÃO: ESTACA 20448 + 0,00 - EIXO Furo, cinza	6	2,00	1	Item, medianoamente compacto, arenoso, argiloso pouco coerenete, muito cimentado, superfície irregular e preenchida por material granular e argiloso, cinza amarelado.
287,718	LOCALIZAÇÃO: ESTACA 20448 + 0,00 - EIXO Furo, cinza	4	1,00	1	Item, compacto e muito arenoso, argiloso, cinza poroda.
282,046	LOCALIZAÇÃO: ESTACA 20488 + 0,00 - EIXO Furo, cinza	12	2,00	1	Item, medianoamente compacto, arenoso, argiloso pouco coerenete, muito cimentado, superfície irregular e preenchida por material granular e argiloso, cinza amarelado.
252,546	LOCALIZAÇÃO: ESTACA 20478 + 0,00 - EIXO Furo, cinza	9	0,70	1	Areia fina silteosa, com raízes finas, folia, cinza poroda.
271,681	LOCALIZAÇÃO: ESTACA 20478 + 0,00 - EIXO Furo, cinza	7	2,00	1	Item, medianoamente compacto, arenoso, argiloso pouco coerenete, muito cimentado, superfície irregular e preenchida por material granular e argiloso, cinza amarelado.

SEÇÃO TRANSVERSAL - LAJE DE APROXIMAÇÃO



EST. INICIAL: 20438 + 2,00m (COTA "A" 302,285)
 EST. INTERMEDIÁRIA: 20462 + 0,00m (COTA "A" 300,327)
 EST. FINAL: 20488 + 9,75m (COTA "A" 301,611)



COITA	LOCALIZAÇÃO	Nº GOLPES	PROFUNDIDADE (m)	CONVENÇÃO GRÁFICAS	DESCRIÇÃO DO MATERIAL
290,728	LOCALIZAÇÃO: ESTACA 20488 + 0,00 - EIXO Furo, cinza	5	0,00	1	Areia fina, silteosa, cinza clara.
276,128	LOCALIZAÇÃO: ESTACA 20488 + 0,00 - EIXO Furo, cinza	9	6,00	1	Item, medianoamente coerenete, medianoamente fraturado.

NOTA:
 NA COTA FINAL DA PERFURAÇÃO DO FURO DE SONDAÇÃO, CONFORME DETALHE NESTA PLANTA, ADICIONAR MAIS 1m. P/COTA DE FURO DA SAPATA, CONFORME SOLICITAÇÃO DO CALCULISTA.

*** COTA P/ EIXO SUPERIOR DO TABULEIRO.**

PILARES:	COMP. m	COTA	PILARES:	COMP. m	COTA
P1	12,85	302,005	P22	42,00	299,942
P2	12,85	301,809	P23	37,00	300,002
P3	14,60	301,613	P24	37,00	300,002
P4	15,90	301,424	P25	31,25	300,049
P5	16,80	301,246	P26	31,25	300,108
P6	16,80	301,079	P27	28,90	300,177
P7	19,30	300,924	P28	27,80	300,258
P8	20,00	300,779	P29	25,70	300,351
P9	21,65	300,646	P30	23,85	300,454
P10	23,85	300,524	P31	21,65	300,569
P11	25,00	300,414	P32	20,00	300,695
P12	25,00	300,315	P33	19,30	300,832
P13	26,80	300,226	P34	18,90	300,975
P14	28,90	300,150	P35	16,80	301,119
P15	45,00	300,084	P36	14,60	301,262
P16	50,00	300,030	P37	12,85	301,405
P17	50,00	299,987			
P18	45,00	299,957			
P19	45,00	299,935			
P20	45,00	299,926			
P21	45,00	299,928			

REVISÃO	REVISÃO DO PROJETO EXECUTIVO	EMITENTE	VERIFICAÇÃO	APROVAÇÃO	CÓDIGO	DOCUMENTOS DE REFERÊNCIA	OBJETO	RESPOSTA	SIGLA	APROVAÇÃO	OBJETO	DESENHO Nº	REV.
01	REVISÃO GERAL												
02	REVISÃO DO PROJETO EXECUTIVO												
	DISCRIMINAÇÃO												