

Referências Locacionais

- Capital Estadual
- Sedes Municipais
- Vila
- ⬢ Povoado
- ⊗ Núcleo
- Outras Localidades
- ▭ Limite Municipal
- ▭ Limite Estadual

Hidrografia

- Cursos d'água

Sistema Viário

- Rodovia Pavimentada
- Rodovia não-pavimentada
- Rodovia em pavimentação
- Outras Estradas

Sistema Ferroviário

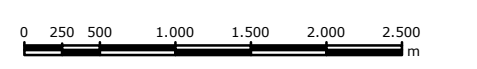
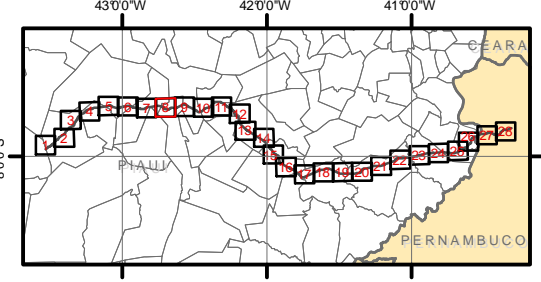

- Ferrovias Existentes

Empreendimento

- Marcos de Quilometragem
- Pontos de Campo
- Traçado Nova Transnordestina - PI

Áreas de Influência

- ▭ AID - Meio Físico



Fonte: Base Cartográfica Integrada do Brasil ao Milionésimo - IBGE, 2003

Projeção: Universal Transversa de Mercator - UTM
WGS84 - Fuso 23S e 24S

Resp. Técnico:			Empreendedor:		
Projeto:	FERROVIA TRANSNORDESTINA - TRECHO 2 Eliseu Martins (PI) - Trindade (PE)				
Título:	Mapa de Recursos Hídricos - AID Folha 8 de 28				
Escala:	1:50.000	Numeração:	4.1-8	Data:	Agosto/2008