

Referências Locacionais

- Capital Estadual
- Sedes Municipais
- Vila
- ⬢ Povoado
- ⊗ Núcleo
- Outras Localidades
- Limite Municipal
- Limite Estadual

Hidrografia

- Cursos d'água

Sistema Viário

- Rodovia Pavimentada
- Rodovia não-pavimentada
- - - Rodovia em pavimentação
- Outras Estradas

Sistema Ferroviário

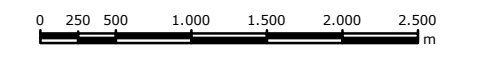
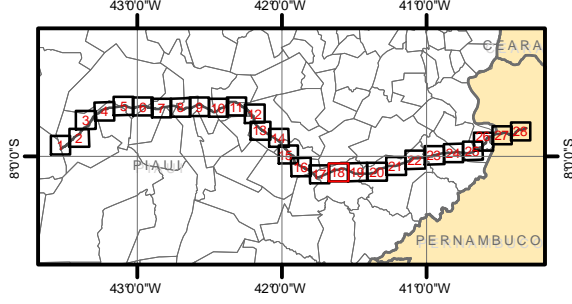

- Ferrovias Existentes

Empreendimento

- Marcos de Quilometragem
- Pontos de Campo
- - - Traçado Nova Transnordestina - PI

Áreas de Influência

- AID - Meio Físico



Fonte: Base Cartográfica Integrada do Brasil ao Milionésimo - IBGE, 2003

Projeção: Universal Transversa de Mercator - UTM
WGS84 - Fuso 23S e 24S

| | | | | | |
|----------------|--|------------|---------------|-------|-------------|
| Resp. Técnico: | | | Empreendedor: | | |
| Projeto: | FERROVIA TRANSNORDESTINA - TRECHO 2 Eliseu Martins (PI) - Trindade (PE) | | | | |
| Título: | Mapa de Recursos Hídricos - AID Folha 18 de 28 | | | | |
| Escala: | 1:50.000 | Numeração: | 4.1-8 | Data: | Agosto/2008 |