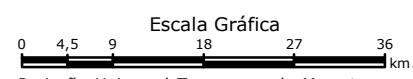
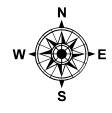
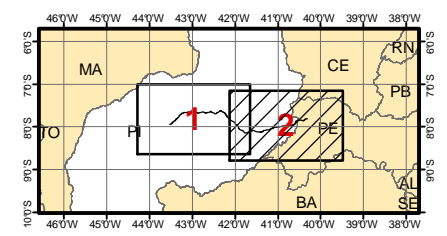


- Referências Locacionais**
- Sedes Municipais
  - Limite Municipal
  - ▭ Limite Estadual
- Empreendimento**
- Traçado Nova Transnordestina - PI

- Áreas de Influência**
- ADA\*
  - ▭ AID - Meio Físico/Biótico/Use do Solo
  - ▭ AID - Sócio-Econômico

\* A Área Diretamente Afetada consiste em uma faixa mínima de 20 metros para cada lado do eixo da ferrovia, podendo ser ampliada para conter a infra-estrutura ferroviária, podendo se estender até 15 metros além do offset.



Fonte: CFN, 2007  
Base Cartográfica Integrada do Brasil ao Milionésimo - IBGE, 2005.

Resp. Técnico: <b>ARCADIS</b> TETRAPLAN	Empreendedor: <b>CFN</b>	
Projeto: FERROVIA TRANSNORDESTINA - TRECHO 1 Eliseu Martins (PI) - Trindade (PE)		
Título: Área Diretamente Afetada e Área de Influência Direta		
Escala: 1:750.000	Numeração: 3.5-2	Data: Agosto/2008