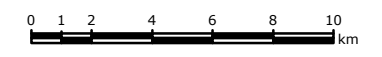
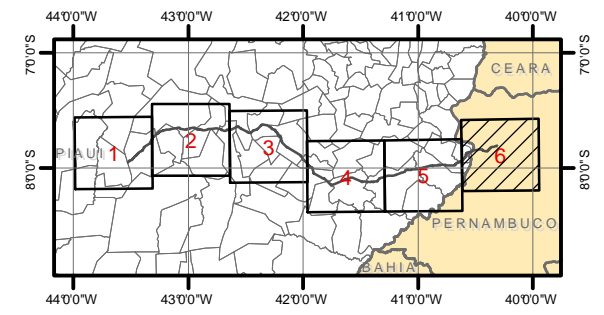



- Referências Locacionais**
- Capital Estadual
 - Sedes Municipais
 - Vila
 - ⬠ Povoado
 - ⊗ Núcleo
 - Outras Localidades
- Hidrografia**
- Curso d'água Permanente
 - - - Curso d'água Intermitente
 - Massa d'água Permanente
 - Massa d'água Intermitente
- Sistema Viário**
- Rodovia Pavimentada
 - Rodovia não-pavimentada
 - - - Rodovia em pavimentação
 - Outras Estradas
- Sistema Ferroviário**
- Ferrovias Existentes
 - - - Ferrovias em Construção
- Empreendimento**
- Marcos de Quilometragem
 - Traçado Nova Transnordestina - PI
- Localização dos Canteiros de Obras**
- Canteiro Auxiliar
 - Canteiro de Obras
- Obras de Arte Especiais**
- ▲ Ponte
 - ⬠ Viaduto



Fonte: Base Cartográfica Integrada do Brasil ao Milionésimo - IBGE, 2003

Projeção: Universal Transversa de Mercator - UTM
WGS84 - Fuso 23S e 24S

Resp. Técnico:	Empreendedor:	
ARCADIS TETRAPLAN	CFN	
Projeto:	FERROVIA TRANSNORDESTINA - TRECHO 1 Eliseu Martins (PI) - Trindade (PE)	
Título:	Caracterização do Empreendimento Folha 6 de 6	
Escala:	Numeração:	Data:
1:250.000	1.5-1	Agosto/2008