

Conformidade

Trecho: SPS

Lote: 01

Município / Estado: Salgueiro - PE

Conformidade N° 002

Data: 01.12.2010

Coordenada GPS:

N.º da Estaca: 10.403

e/ou Trecho entre as estacas N°

e N°

Técnico de Campo: Gutemberg Medeiros

Responsável: Engº Gildasio Oliveira Jr – Gestor SPS Lote 1-2

Descrição da Área:


ÁREA DE PRESERVAÇÃO PERMANENTE – APP, N° 36 (INVENTÁRIO FLORESTAL).
EXECUÇÃO DE BUEIRO SIMPLES TUBULAR EM CONCRETO.

Classificação: *Vegetação*

Descrição da Conformidade:

RECOLHIMENTO DO DESCARTE
INDEVIDO DE CONCRETO EM ÁREA DE
PRESERVAÇÃO PERMANENTE – APP.

Foto



Assinaturas:

Encarregado:

Engenheiro Ambiental:

Gestor:

Conformidade

Trecho: SPS

Lote: 01

Município / Estado: Salgueiro - PE

Conformidade N° 003

Data: 22.12.2010

Coordenada GPS:

N.º da Estaca: 10.145 e/ou Trecho entre as estacas N° e N°

Técnico de Campo: Gutemberg Medeiros

Responsável: Engº Gildasio Oliveira Jr – Gestor SPS Lote 1-2

Descrição da Área:

UNIDADE DE GRUPO GERADOR DE ENERGIA DO CANTEIRO DE OBRAS AVANÇADO
LOCADO NA PONTE SOBRE O RIACHO FORMIGA.

Classificação: *Máquinas e Equipamentos*

Descrição da Conformidade:

LIMPEZA E MANUTENÇÃO DA CAIXA DE
CONTENÇÃO DA UNIDADE DE GRUPO
GERADOR DE ENERGIA.

Foto



Assinaturas:

Encarregado:

Engenheiro Ambiental: CREA 15065/AP-GO

Gestor:

ODEBRECHT
INFRAESTRUTURA
Wilton Roberto Luiz Neto
Eng. Ambiental

Conformidade

Trecho: SPS

Lote: 01

Município / Estado: Salgueiro - PE

Conformidade N° 004

Data: 22.12.2010

Coordenada GPS:

N.º da Estaca: 10.133 e/ou Trecho entre as estacas N° e N°

Técnico de Campo: Gutemberg Medeiros

Responsável: Engº Gildasio Oliveira Jr – Gestor SPS Lote 1-2

Descrição da Área:

CAIXA DE D'ÁGUA E MATERIAL DESCARTADO DE FORMA IREGULAR NO PONTO DE APOIO PRÓXIMO A PONTE SOBRE O RIACHO FORMIGA.

Classificação: *Máquinas e Equipamentos*

Descrição da Conformidade:

LIMPEZA DA CAIXA D'ÁGUA E REMOÇÃO, LIMPEZA E ACONDICIONAMENTO DE MATERIAL DESCARTADO POR TRÁS DO PONTO DE APOIO.

Foto



Assinaturas:

Encarregado:

Engenheiro Ambiental


ODEBRICHT
INFRAESTRUTURA
Felipe Manzi Neto
Engº Ambiental
CREA 15066/AP-GO

Gestor:



Conformidade

Trecho: SPS

Lote: 01

Município / Estado: Salgueiro - PE

Conformidade N° 005

Data: 22.12.2010

Coordenada GPS:

N.º da Estaca: 10.221

e/ou Trecho entre as estacas N°

e N°

Técnico de Campo: Gutemberg Medeiros

Responsável: Engº Gildasio Oliveira Jr – Gestor SPS Lote 1-2

Descrição da Área:


BUEIRO NA ESTACA 10.221.

Classificação: *Máquinas e Equipamentos*

Descrição da Conformidade:

DESOBSTRUÇÃO DO BUEIRO DA ESTACA 10.221.

Foto



Assinaturas:


ODEBRECHT
INFRAESTRUTURA
Wilmar Felipe Manzi Neto
Engº Ambiental
CREA 15068/AP-GO

Encarregado:

Engenheiro Ambiental:

Gestor:



NOTIFICAÇÃO

Trecho: SPS

Lote: 02

Município / Estado: Serra Talhada - PE

Melhoria Nº 000 Mês Novembro

Data do cadastro: 17/12/2010

Data do monitoramento: 17/12/2010

Monitoramento nº - 1º

Coordenada GPS: Canteiro de Obras da PE-390

N.º da Estaca: e/ou Trecho entre as estacas Nº

Técnico de campo: José Ferdinando

Responsável: Gildasio Oliveira Jr – Gestor SPS Lote 1-2

Descrição da Área:

RAMPA DE LAVAGEM DE VEÍCULOS DO CANTEIRO DE OBRA DA PE-390

Classificação: CANTEIRO DE OBRA

Situação da Melhoria:

FALTA DE CANALETA DE COLETA DE RESÍDUOS ORIUNDOS DA RAMPA DE LAVAGEM DE VEÍCULOS NO CANTEIRO DE OBRAS DA PE390.



Notificação

Resposta:

Nome do Responsável: Engº Gildasio Oliveira Jr
Cargo: Gestor SPS Lote 1-2

Aviso e Recomendações (medidas a serem implantadas):


EXECUÇÃO DE OBRA CORRETIVA PARA IMPLANTAÇÃO DE CANALETA DE COLETA.

Cumprimento do prazo da notificação: () 1 dia (X) uma semana () 2 semanas ()

Assinaturas:

Encarregado:

Engenheiro Ambiental:


Transnordestina/Odebrecht
João Paulo B. do Nascimento
Engº Florestal
CREA-PE : 035603D

Gestor:



Identificação de Melhoria

Trecho: SPS

Lote: 02

Município / Estado: Serra Talhada - PE

Identificação de Melhoria Nº 002

Data: 26/11/2010

Coordenada GPS:

N.º da Estaca: 21.501, 21.573, 21.610, 21.612, 21.638, 21.978, 21.934 e 22.283

Técnico de Campo: José Ferdinando

Responsável: Engº Gildasio Oliveira Jr – Gestor SPS Lote 1-2

Descrição da Área:

UNIDADES DE GRUPO GERADORES DE ENERGIA NAS DIVERSAS ESTACAS MENCIONADAS ACIMA.

Classificação : *Máquinas e Equipamentos*

Descrição da Situação:

UNIDADES DE GRUPO GERADORES DE ENERGIA SEM BANDEJA DE CONTENÇÃO E APRESENTANDO VAZAMENTO DE ÓLEO.

Foto



Nome do Responsável: Engº Gildasio Oliveira Jr
Cargo: Gestor SPS Lote 1-2

Resposta:

Recomendações (medidas a serem implantadas):


IMPLANTAÇÃO IMEDIATA DA BANDEJA DE CONTENÇÃO E REPARO DOS VAZAMENTOS DE ÓLEO EXISTENTES.

Prazo para correção: (X) 4 dias () uma semana () 2 semanas () 3 semanas () 1 mês

Assinaturas:

Encarregado:

Engenheiro Ambiental:


Transnordestina/Odebrecht
Anderson José de Oliveira Fontes
Coord. do SSTMA
CREA-042251-PE

Gestor:



Identificação de Melhoria

Trecho: SPS

Lote: 02

Município / Estado: Serra Talhada - PE

Identificação de Melhoria N° 003

Data: 26/11/2010

Coordenada GPS:

N.º da Estaca: 22.185 e/ou Trecho entre as estacas N° e N°

Técnico de Campo: José Ferdinando

Responsável: Engº Gildasio Oliveira Jr – Gestor SPS Lote 1-2

Descrição da Área:

SINALIZAÇÃO VERTICAL ATRAVÉS DE PLACAS NOS CRUZAMENTOS ENTRE A FAIXA DE DOMÍNIO E A VIA DE ACESSO À COMUNIDADE DE TAUAPIRANGA.

Classificação: Sinalização

Descrição da Situação:

FALTA DE SINALIZAÇÃO VERTICAL ATRAVÉS DE PLACAS.

Foto



Nome do Responsável: Engº Gildasio Oliveira Jr
Cargo: Gestor SPS Lote 1-2

Resposta:

Recomendações (medidas a serem implantadas):

IMPLANTAÇÃO DE PLACAS DE SINALIZAÇÃO VERTICAL EVITANDO ASSIM POSÍVEIS ACIDENTES.

Prazo para correção: () 1 dia () uma semana 2 semanas () 3 semanas () 1 mês


Assinaturas:

Encarregado:

Engenheiro Ambiental:

ENGº SE 
Transnortestina/Octobrecht
Anderson José de Oliveira Fortes
Coord. do SSTMA
CREA-042251-PE

Gestor:



NÃO CONFORMIDADE

Trecho: SPS

Lote: 02

Município / Estado: Serra Talhada - PE

Inconformidade N° 001

Data: 17.12.2010

Coordenada GPS:

N.º da Estaca: 20.160 e/ou Trecho entre as estacas N° e N°

Técnico de Campo: José Ferdinando

Responsável: Engº Gildasio Oliveira Jr – Gestor SPS Lote 1-2

Descrição da Área:

ACÚMULO DE ÁGUA DE CORPO HÍDRICO NA ESTACA 20.160.

Classificação: *Vegetação*

Descrição da Inconformidade:

ÁCUMULO DE ÁGUA DE CORPO HÍDRICO, DEVIDO A FALTA DE SISTEMA DE DRENAGEM EM VIA DE ACESSO.

Foto



Notificação

Nome do Responsável: Engº Gildasio Oliveira Jr

Cargo: Gestor SPS Lote 1-2

Aviso e Recomendações:

DESOBSTRUÇÃO DA VIA DE ACESSO POR MANILHAS TEMPORÁRIAS PARA LIBERAÇÃO DA ÁGUA REPRESADA, CASO SEJA USADO OUTRO ARTIFÍCIO PARA O SISTEMA DE DRENAGEM OBSERVAR SE NÃO HAVERÁ REPRESAMENTO DA ICTIOFAUNA.

Resposta:




Prazo para correção: () 1 dia () uma semana () 2 semanas () 3 semanas () 1 mês

Assinaturas:

Encarregado:

Engenheiro Ambiental:

Gestor:


Transnordestina/Odebrecht
João Paulo B. do Nascimento
Engº Florestal
CREA-PE : 035603D



NÃO CONFORMIDADE

Trecho: SPS

Lote: 02

Município / Estado: Serra Talhada - PE

Inconformidade N° 002

Data: 17.12.2010

Coordenada GPS:

N.º da Estaca: 20.308

e/ou Trecho entre as estacas N°

e N°

Técnico de Campo: José Ferdinando

Responsável: Engº Gildasio Oliveira Jr – Gestor SPS Lote 1-2

Descrição da Área:

ACÚMULO DE ÁGUA EM ÁREA DE PRESERVAÇÃO PERMANENTE – APP, APP N° 13, ESTACAS 20.301 A 20.313 (INVENTÁRIO FLORESTAL).

Classificação: *Vegetação*

Descrição da Inconformidade:

ACÚMULO DE ÁGUA EM ÁREA DE PRESERVAÇÃO PERMANENTE – APP, DEVIDO A FALTA DE SISTEMA DE DRENAGEM EM VIA DE ACESSO.

Foto



Notificação

Nome do Responsável: Engº Gildasio Oliveira Jr

Cargo: Gestor SPS Lote 1-2

Aviso e Recomendações:

DESOBSTRUÇÃO DA VIA DE ACESSO POR MANILHAS TEMPORÁRIAS PARA LIBERAÇÃO DA ÁGUA REPRESADA, CASO SEJA USADO OUTRO ARTIFÍCIO PARA O SISTEMA DE DRENAGEM OBSERVAR SE NÃO HAVERÁ REPRESAMENTO DA ICTIOFAUNA.

Resposta:




Prazo para correção: () 1 dia uma semana () 2 semanas () 3 semanas () 1 mês

Assinaturas:

Encarregado:

Engenheiro Ambiental:

Gestor:


Transnordestina/Odebrecht
João Paulo B. do Nascimento
Engº Florestal
CREA-PE : 035603D



NÃO CONFORMIDADE

Trecho: SPS

Lote: 02

Município / Estado: Serra Talhada - PE

Inconformidade N° 003

Data: 17.12.2010

Coordenada GPS:

N.º da Estaca: 21.356 e/ou Trecho entre as estacas N° e N°

Técnico de Campo: José Ferdinando

Responsável: Engº Gildasio Oliveira Jr – Gestor SPS Lote 1-2

Descrição da Área:

ACÚMULO DE ÁGUA EM ÁREA DE PRESERVAÇÃO PERMANENTE – APP. APP N° 06, ESTACAS 21.351 A 21.364 (INVENTÁRIO FLORESTAL).

Classificação: *Vegetação*

Descrição da Inconformidade:

Foto

ÁCUMULO DE ÁGUA EM ÁREA DE PRESERVAÇÃO PERMANENTE – APP, DEVIDO A FALTA DE SISTEMA DE DRENAGEM EM VIA DE ACESSO.



Notificação

Nome do Responsável: Engº Gildasio Oliveira Jr

Cargo: Gestor SPS Lote 1-2

Aviso e Recomendações:

DESOBSTRUÇÃO DA VIA DE ACESSO POR MANILHAS TEMPORÁRIAS PARA LIBERAÇÃO DA ÁGUA REPRESADA, CASO SEJA USADO OUTRO ARTIFÍCIO PARA O SISTEMA DE DRENAGEM OBSERVAR SE NÃO HAVERÁ REPRESAMENTO DA ICTIOFAUNA.

Resposta:




Prazo para correção: () 1 dia uma semana () 2 semanas () 3 semanas () 1 mês

Assinaturas:

Encarregado:

Engenheiro Ambiental:

Gestor:


Transnordestina/Odebrecht
João Paulo B. do Nascimento
Engº Florestal
CREA-PE : 035603D



NÃO CONFORMIDADE

Trecho: SPS

Lote: 02

Município / Estado: Serra Talhada - PE

Inconformidade Nº 004

Data: 17.12.2010

Coordenada GPS:

N.º da Estaca: 22.362 e/ou Trecho entre as estacas Nº e Nº

Técnico de Campo: José Ferdinando

Responsável: Engº Gildasio Oliveira Jr – Gestor SPS Lote 1-2

Descrição da Área:

ACÚMULO DE ÁGUA EM ÁREA DE PRESERVAÇÃO PERMANENTE – APP. APP Nº 11, ESTACAS 22.358 A 22.365 (INVENTÁRIO FLORESTAL).

Classificação: *Vegetação*

Descrição da Inconformidade:

ÁCUMULO DE ÁGUA EM ÁREA DE PRESERVAÇÃO PERMANENTE – APP, DEVIDO A FALTA DE SISTEMA DE DRENAGEM EM VIA DE ACESSO.

Foto



Notificação

Nome do Responsável: Engº Gildasio Oliveira Jr

Cargo: Gestor SPS Lote 1-2

Aviso e Recomendações:

DESOBSTRUÇÃO DA VIA DE ACESSO POR MANILHAS TEMPORÁRIAS PARA LIBERAÇÃO DA ÁGUA REPRESADA, CASO SEJA USADO OUTRO ARTIFÍCIO PARA O SISTEMA DE DRENAGEM OBSERVAR SE NÃO HAVERÁ REPRESAMENTO DA ICTIOFAUNA.

Resposta:




Prazo para correção: () 1 dia uma semana () 2 semanas () 3 semanas () 1 mês

Assinaturas:

Encarregado:

Engenheiro Ambiental:

Gestor:


Transnordestina/Odebrecht
João Paulo B. do Nascimento
Engº Florestal
CREA-PE : 035603D



NÃO CONFORMIDADE

Trecho: SPS

Lote: 02

Município / Estado: Serra Talhada - PE

Inconformidade N° 005

Data: 17.12.2010

Coordenada GPS:

N.º da Estaca: 21.008 e/ou Trecho entre as estacas N° e N°

Técnico de Campo: José Ferdinando

Responsável: Engº Gildasio Oliveira Jr – Gestor SPS Lote 1-2

Descrição da Área:

PONTO DE APOIO DO RIO EXU VELHO.

Classificação: *Solo*

Descrição da Inconformidade:

DESCARTE DE CONCRETO FORA DA CAIXA DE LAVAGEM DE BETONEIRA E TRANSBORDAMENTO DA MESMA NO PONTO DE APOIO DO RIO EXU VELHO.

Foto



Notificação

Nome do Responsável: Engº Gildasio Oliveira Jr

Cargo: Gestor SPS Lote 1-2

Aviso e Recomendações:

LIMPEZA DO SOLO CONTAMINADO PELO CONCRETO E MANUTENÇÃO DO NÍVEL DA CAIXA DE COLETA. EVITAR FUTUROS DESCARTES E LIMPEZA FORA DA CAIXA DE COLETA.

Resposta:



Prazo para correção: 1 dia () uma semana () 2 semanas () 3 semanas () 1 mês

Assinaturas:

Encarregado:

Engenheiro Ambiental:

Gestor:


Transnordestina/Odebrecht
João Paulo B. do Nascimento
Engº Florestal
CREA-PE : 035603D

