

# Guias de Controle Ambiental

**TRANSNORDESTINA**  
Logística S.A.

**ARCADIS** TETRAPLAN

Identificação de Melhoria

Trecho: SPS                      Lote: 01                      Município / Estado: Salgueiro - PE

Identificação de Melhoria Nº 001

Data: 08/11/2010

Coordenada GPS:

N.º da Estaca: 10.454                      e/ou Trecho entre as estacas Nº                      e Nº

Técnico de Campo: Gutemberg Medeiros

Responsável: Engº Gildasio Oliveira Jr – Gestor SPS Lote 1-2

Descrição da Área):


SINALIZAÇÃO VERTICAL ATRAVÉS DE PLACAS NOS CRUZAMENTOS ENTRE A FAIXA DE DOMÍNIO E A VIA DE ACESSO À COMUNIDADE ICÓS.

Classificação : Sinalização

Descrição da Situação:

FALTA DE SINALIZAÇÃO VERTICAL ATRAVÉS DE PLACAS.

Foto



Nome do Responsável: Engº Gildasio Oliveira Jr                      Resposta:


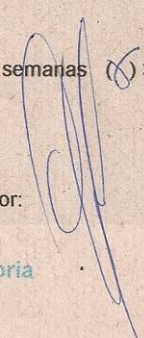
Cargo: Gestor SPS Lote 1-2

Recomendações (medidas a serem implantadas):

IMPLANTAÇÃO DE PLACAS DE SINALIZAÇÃO VERTICAL EVITANDO ASSIM POSÍVEIS ACIDENTES.

Prazo para correção: ( ) 1 dia ( ) uma semana ( ) 2 semanas (X) 3 semanas ( ) 1 mês

Assinaturas:

Engenheiro Ambiental:                       Gestor: 

Identificação de Melhoria

Trecho: SPS

Lote: 01

Município / Estado: Salgueiro - PE

Identificação de Melhoria Nº 002

Data: 08/11/2010

Coordenada GPS: S 0484626 / W 9111250

N.º da Estaca: e/ou Trecho entre as estacas N.º e N.º

Técnico de Campo: Gutemberg Medeiros

Responsável: Engº Gildasio Oliveira Jr – Gestor SPS Lote 1-2

Descrição da Área:

CANTEIRO ADMINISTRATIVO SITUADO NA BR116.

Classificação: MATERIAL CONTAMINANTE

Descrição da Situação:

IDENTIFICAÇÃO DE MATERIAL CONTAMINANTE COM POSSIBILIDADE DE CONTAMINAÇÃO DO SOLO, E MAL ACONDICIONADO EM ÁREA PRÓXIMA AO ESTALEIRO DE TRILHOS.

Foto



Nome do Responsável: Engº Gildasio Oliveira Jr

Cargo: Gestor SPS Lote 1-2

Resposta:

Recomendações (medidas a serem implantadas):

RECOLHIMENTO E ACONDICIONAMENTO IMEDIATO DO MATERIAL.

Prazo para correção: (X) 1 dia ( ) uma semana ( ) 2 semanas ( ) 3 semanas ( ) 1 mês

Assinaturas:

Encarregado:

Engenheiro Ambiental: *Wilmar F. M. Neto*

Gestor: *[Signature]*

Conformidade

Trecho: SPS

Lote: 01

Município / Estado: Salgueiro - PE

Conformidade Nº 001

Data: 10.11.2010

Coordenada GPS: S 0484626 / W 9111250

N.º da Estaca: e/ou Trecho entre as estacas N.º e N.º

Técnico de Campo: Gutemberg Medeiros

Responsável: Eng.º Gildasio Oliveira Jr – Gestor SPS Lote 1-2

Descrição da Área:

CANTEIRO ADMINISTRATIVO SITUADO NA BR116.

Classificação: MATERIAL CONTAMINANTE

Descrição da Conformidade:

RECOLHIMENTO E ACONDICIONAMENTO  
DO MATERIAL CONTAMINADO.

Foto



Assinaturas:

Encarregado:

Engenheiro Ambiental:

  
**ODEBRECHT**  
INFRAESTRUTURA  
Wilmar Felipe Manzi Neto  
Eng.º Ambiental  
CREA 15068/AP-GO

Gestor:



**NÃO CONFORMIDADE**

**Trecho: SPS**

**Lote: 01**

**Município / Estado: Salgueiro - PE**

**Inconformidade N° 001**

Data: 16.11.2010

Coordenada GPS:

N.º da Estaca: 10.403

e/ou Trecho entre as estacas N°

e N°

Técnico de Campo: Gutemberg Medeiros

Responsável: Engº Gildasio Oliveira Jr – Gestor SPS Lote 1-2

Descrição da Área:

ÁREA DE PRESERVAÇÃO PERMANENTE – APP, N° 36 (INVENTÁRIO FLORESTAL).  
EXECUÇÃO DE BUEIRO SIMPLES TUBULAR EM CONCRETO.

Classificação: *Vegetação*

Descrição da Inconformidade:

DESCARTE INDEVIDO DE CONCRETO EM  
ÁREA DE PRESERVAÇÃO PERMANENTE –  
APP. (FOTOS EM ANEXO)

Foto



**Notificação**


Nome do Responsável: Engº Gildasio Oliveira Jr

Cargo: Gestor SPS Lote 1-2

Aviso e Recomendações:

RETIRADA MANUAL E IMEDIATA, DO  
MATERIAL COM RECOMPOSIÇÃO DA ÁREA  
AFETADA. NÃO EFETUAR MAIS A ADIÇÃO DE  
NENHUM MATERIAL NA FAIXA DE APP OU  
DENTRO DE CORPO HÍDRICO.

Resposta:



Prazo para correção: (x) 1 dia ( ) uma semana ( ) 2 semanas ( ) 3 semanas ( ) 1 mês

Assinaturas: 

Encarregado:

Engenheiro Ambiental:

Gestor: 

**ODEBRECHT**  
**INFRAESTRUTURAS**  
Ricardo A. F. Suda  
Engº de Segurança do Trabalho  
CREA 5060688309

**ANEXOS**



ARCADIS Tetraplan 2



*[Handwritten signature]*

*[Handwritten signature]*

**Monitoramento da Oportunidade de Melhoria**

**Trecho: SPS**

**Lote: 01**

**Município / Estado: Salgueiro - PE**

**Melhoria N° 001**

Data do monitoramento: 19.11.10 Data do cadastro: 16.11.10 Referência: Não Conformidade N° 001

Monitoramento n° 01

Coordenada GPS:

N.º da Estaca: 10.403 e/ou Trecho entre as estacas N° e N°

Técnico de campo: Gutemberg Medeiros

Responsável: Engº Gildasio Oliveira Jr. – Gestor SPS Lote 1 e 2

Descrição da Área:

ÁREA DE PRESERVAÇÃO PERMANENTE – APP, N° 36 (INVENTÁRIO FLORESTAL).  
EXECUÇÃO DE BUEIRO SIMPLES TUBULAR EM CONCRETO.

Classificação: *Vegetação*

Situação da Melhoria:

FALTA DE REMOÇÃO DO DESCARTE INDEVIDO DE CONCRETO EM ÁREA DE PRESERVAÇÃO PERMANENTE – APP. (FOTOS EM ANEXO)

Foto



**Verificação 1ª**

Nome do Responsável: Engº Gildasio Oliveira Jr

Cargo: Gestor SPS Lote 1-2

Aviso e Recomendações:

RETIRADA MANUAL E IMEDIATA, DO MATERIAL COM RECOMPOSIÇÃO DA ÁREA AFETADA. NÃO EFETUAR MAIS A ADIÇÃO DE NENHUM MATERIAL NA FAIXA DE APP OU DENTRO DE CORPO HÍDRICO.

Resposta:

Foto



Recebido em: 22/11/10

  
**ODEBRECHT**  
INFRAESTRUTURA  
Wilmar Felipe Manzi Neto  
Engº Ambiental  
CREA 15068/AP-GO

Cumprimento do prazo da última verificação: ( ) OK ( X ) Atraso de 03 dias


Prazo para reavaliação: ( X ) 1 dia ( ) uma semana ( ) 2 semanas ( ) 3 semanas ( ) 1 mês

Assinaturas:

Encarregado:

Engenheiro Ambiental:



Gestor:



**ANEXOS**







*[Handwritten signature]*

*[Handwritten signature]*

NOTIFICAÇÃO

Trecho: SPS

Lote: 01

Município / Estado: Salgueiro - PE

Melhoria Nº 000 Mês Novembro

Data do cadastro: 08/11/2010

Data do monitoramento: 08/11/2010

Monitoramento nº - 1º

Coordenada GPS:

N.º da Estaca: e/ou Trecho entre as estacas Nº 10.321 e Nº 10.341

Técnico de campo: Gutemberg Medeiros

Responsável: Gildasio Oliveira Jr – Gestor SPS Lote 1-2

Descrição da Área:

ACÚMULO DE BIOMASSA PROVENIENTE DA SUPRESSÃO VEGETAL NA ÁREA DE PRESERVAÇÃO PERMANENTE – APP. ESTACAS 10.321 A 10.341 (INVENTÁRIO FLORESTAL).

Classificação:

VEGETAÇÃO

Situação da Melhoria:

Foto

DESOBSTRUÇÃO DE RESÍDUOS PROVENIENTE DA LIMPEZA DA FAIXA DE DOMÍNIO DEPOSITADO EM ÁREA DE APP.



Notificação

Resposta:

Nome do Responsável:

Cargo:

Aviso e Recomendações (medidas a serem implantadas):

REMOÇÃO IMEDIATA E SE POSSÍVEL NÃO EFETUAR MAIS A ADIÇÃO DE NENHUM MATERIAL NA FAIXA DE APP.

Cumprimento do prazo da notificação: ( ) 1 dia ( ) uma semana (X) 2 semanas ( ) .....

Assinaturas:

Encarregado:

Engenheiro Ambiental: *Wilmar F. M. Neto*

Gestor: *[Assinatura]*

**ODEBRECHT**  
INFRAESTRUTURA  
Wilmar Felipe Manzi Neto  
Engº Ambiental  
CREA 15068/AP-GO

**Identificação de Melhoria**

Trecho: SPS

Lote: 02

Município / Estado: Serra Talhada - PE

**Identificação de Melhoria N° 001**

Data: 09/11/2010

Coordenada GPS: 0552667 / 9109686

N.º da Estaca: 20.360 e/ou Trecho entre as estacas N° e N°

Técnico de Campo: José Ferdinando

Responsável: Engº Gildasio Oliveira Jr – Gestor SPS Lote 1-2

Descrição da Área:

CAIXA DE EMPRÉSTIMO LOCALIZADO DENTRO DA FAIXA DE DOMÍNIO NAS PROXIMIDADES DA ESTACA 20.360.

Classificação : Resíduo Sólido

Descrição da Situação:

ACÚMULO DE RESÍDUOS SÓLIDOS PROVENIENTE DE CONSTRUÇÃO DENTRO DA CAIXA DE EMPRÉSTIMO.

Foto



Nome do Responsável: Engº Gildasio Oliveira Jr  
Cargo: Gestor SPS Lote 1-2

Resposta:

Recomendações (medidas a serem implantadas):


REMOÇÃO IMEDIATA E DESTINAÇÃO ADEQUADA DO MATERIAL DE CONSTRUÇÃO.

Prazo para correção: ( ) 1 dia  uma semana ( ) 2 semanas ( ) 3 semanas ( ) 1 mês


Assinaturas:

Encarregado:

Engenheiro Ambiental:

10/11/2010  
  
Transnordestina/Odebrecht  
João Paulo B. do Nascimento  
Engº Florestal  
CREA-PE : 035603D

Gestor:



**Conformidade**

**Trecho: SPS                      Lote: 02                      Município / Estado: Serra Talhada - PE**

**Conformidade N° 001**

Data: 11.11.2010

Coordenada GPS: S 0552667 / W 9109686

N.º da Estaca:                      e/ou Trecho entre as estacas N°                      e N°

Técnico de Campo: José Ferdinando

Responsável: Engº Gildasio Oliveira Jr – Gestor SPS Lote 1-2

Descrição da Área:

CAIXA DE EMPRÉSTIMO LOCALIZADO DENTRO DA FAIXA DE DOMÍNIO NAS PROXIMIDADES DA ESTACA 20.360.

Classificação: *Resíduo Sólido*

Descrição da Conformidade:

REMOÇÃO DE RESÍDUOS SÓLIDOS  
PROVENIENTE DE CONSTRUÇÃO  
DENTRO DA CAIXA DE EMPRÉSTIMO.

Foto



Assinaturas:

Encarregado:

Engenheiro Ambiental:

  
Transnordestina/Odebrecht  
Anderson José de Oliveira Fontes  
Coord. do SSTMA  
CREA-042251-PE

Gestor:



**NOTIFICAÇÃO**

Trecho: SPS                      Lote: 02                      Município / Estado: Serra Talhada - PE

Melhoria Nº 000 Mês Novembro

Data do cadastro: 09/11/2010

Data do monitoramento: 09/11/2010

Monitoramento nº - 1º

Coordenada GPS:

N.º da Estaca: 20.533

e/ou Trecho entre as estacas Nº

Técnico de campo: José Ferdinando

Responsável: Gildasio Oliveira Jr – Gestor SPS Lote 1-2

Descrição da Área:

OBSTRUÇÃO E ACÚMULO DE BIOMASSA PROVENIENTE DA SUPRESSÃO VEGETAL NA ÁREA DE PRESERVAÇÃO PERMANENTE – APP. ESTACA 20.533.

Classificação:  
VEGETAÇÃO

Situação da Melhoria:

DESOBSTRUÇÃO DE RESÍDUOS PROVENIENTE DA LIMPEZA DA FAIXA DE DOMÍNIO DEPOSITADO EM ÁREA DE APP.

Foto



**Notificação**

Nome do Responsável: Engº Gildasio Oliveira Jr  
Cargo: Gestor SPS Lote 1-2

Aviso e Recomendações (medidas a serem implantadas):

REMOÇÃO IMEDIATA E SE POSSÍVEL NÃO EFETUAR MAIS A ADIÇÃO DE NENHUM MATERIAL NA FAIXA DE APP.


Cumprimento do prazo da notificação: ( ) 1 dia ( ) uma semana (X) 2 semanas ( ) .....

Assinaturas:

Encarregado:

10/11/2010

Engenheiro Ambiental:

  
Transnordestina/Odebrecht  
João Paulo B. Nascimento  
Engº Florestal  
CREA-PE : 035603D

Gestor:

