






LEGENDA:

-  ÁREA TERRENO A SER DESAPROPRIADA
-  ÁREA BENFEITORIA A SER DESAPROPRIADA
-  EIXO PROJETADO
-  FAIXA DE DOMÍNIO PROJETADA

Proprietário: Agenor Pereira da Silva
Propriedade: 254
Área Terreno: 9.970,76m²

0		Emissão inicial		20/11/06	NK	CM
Revisão	Descrição			Data	Aprov.	Aut.
Aprovação		ECOPLAN CEHAB	Autorização		ECOPLAN CEHAB	
Elaboração: Jorge M. Basler		Verificação: Andrea Stumm	Revisão 0		Referência Ecoplan: -	
	S.D.U.		COMPANHIA ESTADUAL DE HABITAÇÃO E OBRAS		CEHAB	
	ESCALAS: 1:2500	Ferrovía: Transnordestina Trecho : Parnamirim – Araripina (112,6 km) Lote : 03				
	DATA: NOV/06	PROJETO DE DESAPROPRIAÇÃO Pera Ferroviária			FOLHA/TOTAL DES-254	