





LEGENDA:

-  ÁREA TERRENO A SER DESAPROPRIADA
-  ÁREA BENEFICORIA A SER DESAPROPRIADA
-  500 EIXO PROJETADO
-  FAIXA DE DOMÍNIO PROJETADA

Proprietário: João Alfredo Lucena
 Propriedade: 235
 Área Terreno: 1.246,01m²

0	Emissão inicial	20/11/06	NK	CM
Revisão	Descrição	Data	Aprov.	Aut.

Aprovação	ECOPLAN CEHAB	Autorização	ECOPLAN CEHAB
Elaboração:	Verificação:	Revisão	Referência Ecoplan:
Jorge M. Basler	Andrea Stumm	0	-

	S.D.U.	COMPANHIA ESTADUAL DE HABITAÇÃO E OBRAS	CEHAB
	ESCALAS: 1:2000	Ferrovia: Transnordestina Trecho : Parnamirim – Araripina (112,6 km) Lote : 03	
	DATA: NOV/06	PROJETO DE DESAPROPRIAÇÃO Linha Geral	
			FOLHA/TOTAL DES-235