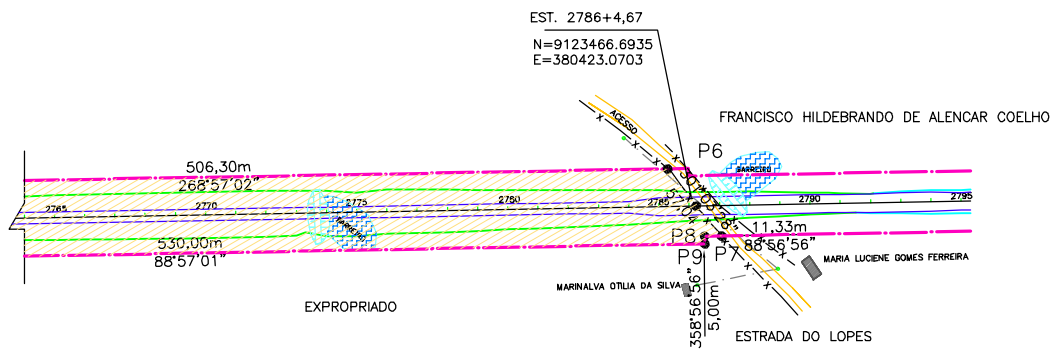
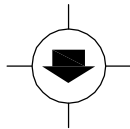
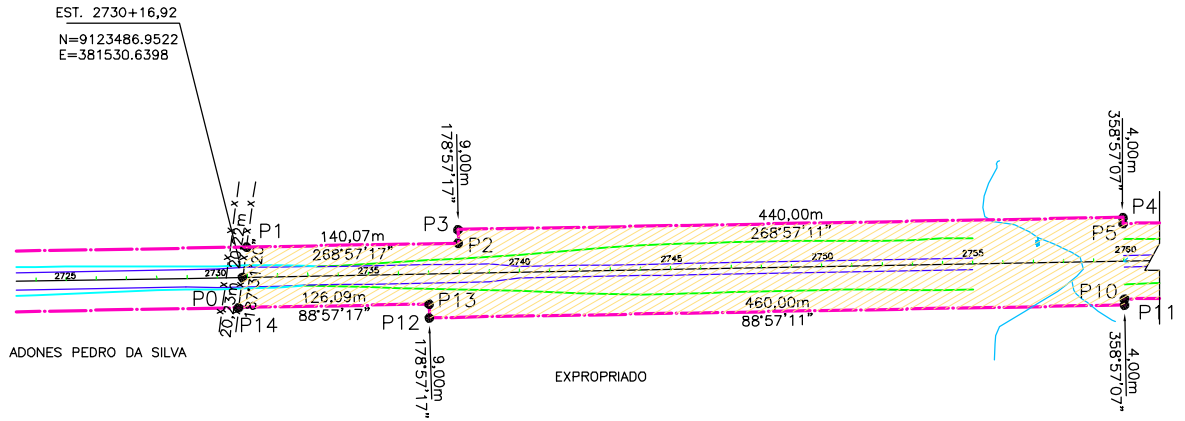


← PARNAMIRIM

ARARIPINA →



LEGENDA:

- ÁREA TERRENO A SER DESAPROPRIADA
- ÁREA BENFEITORIA A SER DESAPROPRIADA
- EIXO PROJETADO
- FAIXA DE DOMÍNIO PROJETADA

Proprietário: José Bezerra da Silva  
 Propriedade: 134  
 Área Terreno: 57.627,98m<sup>2</sup>

0		Emissão inicial		20/11/06	NK	CM
Revisão	Descrição			Data	Aprov.	Aut.
Aprovação		ECOPLAN CEHAB	Autorização	ECOPLAN CEHAB		
Elaboração: Jorge M. Basler		Verificação: Andrea Stumm	Revisão 0	Referência Ecoplan: -		
	S.D.U.	COMPANHIA ESTADUAL DE HABITAÇÃO E OBRAS			CEHAB	
	ESCALAS: 1:5000	Ferrovia: Transnordestina Trecho : Parnamirim – Araripina (112,6 km) Lote : 03				
	DATA: NOV/06	PROJETO DE DESAPROPRIAÇÃO Linha Geral			FOLHA/TOTAL DES-134	