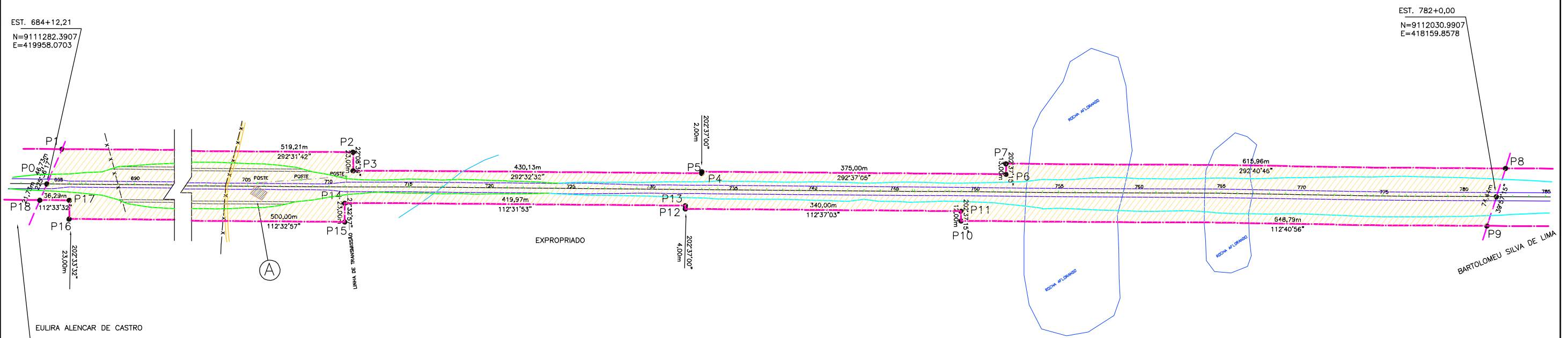
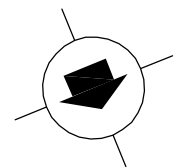
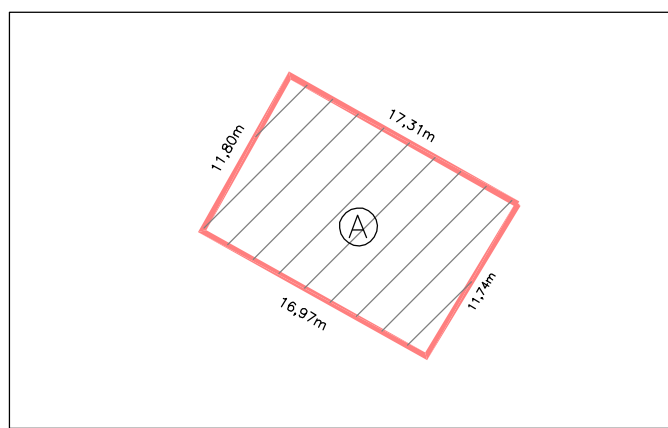


← PARNAMIRIM

ARARIPINA →



DETALHE DE BENFEITORIA
ESC: 1:500



LEGENDA:

- ÁREA TERRENO A SER DESAPROPRIADA
- ÁREA BENFEITORIA A SER DESAPROPRIADA
- EIXO PROJETADO
- FAIXA DE DOMÍNIO PROJETADA

Proprietário: Espólio de Napoleão Modesto Ferraz
 Propriedade: 028
 Área Terreno: 123.204,99m²
 Benfeitoria: Área
 (A) 201,68m²

0	Emissão inicial		20/11/06	NK	CMen
Revisão	Descrição		Data	Aprov.	Aut.
Aprovação	ECOPLAN CEHAB	Autorização	ECOPLAN CEHAB		
Elaboração: Jorge M. Basler	Verificação: Andrea Stumm	Revisão 0	Referência Ecoplan: -		
	S.D.U.	COMPANHIA ESTADUAL DE HABITAÇÃO E OBRAS		CEHAB	
	ESCALAS: 1:5000	Ferrovia: Transnordestina Trecho : Parnamirim – Araripina (112,6 km) Lote : 03			
	DATA: NOV/06	PROJETO DE DESAPROPRIAÇÃO Linha Geral		FOLHA/TOTAL DES-028	