
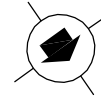


← PARNAMIRIM

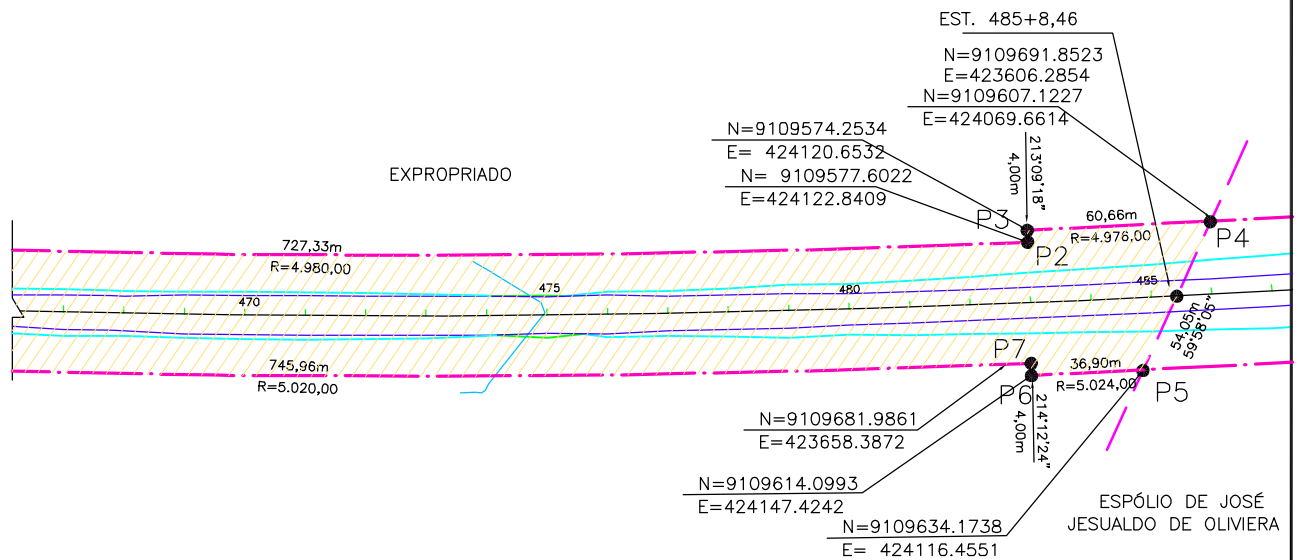
ARARIPINA →

MARIA EVA ALVES LEÃO  
 N=9109208.0412  
 E=424213.8106



EST. 446+3,07  
 N=9109218.5906  
 E=424232.0592

EXPROPRIADO



EST. 485+8,46

N=9109691.8523  
 E=423606.2854  
 N=9109607.1227  
 E=424069.6614

N=9109574.2534  
 E= 424120.6532  
 N= 9109577.6022  
 E=424122.8409

N=9109681.9861  
 E=423658.3872

N=9109614.0993  
 E=424147.4242

N=9109634.1738  
 E= 424116.4551

ESPÓLIO DE JOSÉ  
 JESUALDO DE OLIVEIRA

LEGENDA:

- ÁREA TERRENO A SER DESAPROPRIADA
- ÁREA BENFEITORIA A SER DESAPROPRIADA
- EIXO PROJETADO
- FAIXA DE DOMÍNIO PROJETADA

Proprietário: João Supriano de Oliveira  
 Propriedade 17

Área Terreno: 31.805,77m<sup>2</sup>

0	Emissão inicial			20/11/06	NK	CM	
Revisão	Descrição			Data	Aprov.	Aut.	
Aprovação		ECOPLAN CEHAB	Autorização		ECOPLAN CEHAB		
Elaboração: Jorge M. Basler		Verificação: Andrea Stumm		Revisão 0		Referência Ecoplan: -	
	S.D.U.		COMPANHIA ESTADUAL DE HABITAÇÃO E OBRAS			CEHAB	
	ESCALAS: 1:2500		Ferrovia: Transnordestina Trecho : Parnamirim – Araripina (112,6 km) Lote : 03				
	DATA: NOV/06		PROJETO DE DESAPROPRIAÇÃO Linha Geral			FOLHA/TOTAL DES-017	