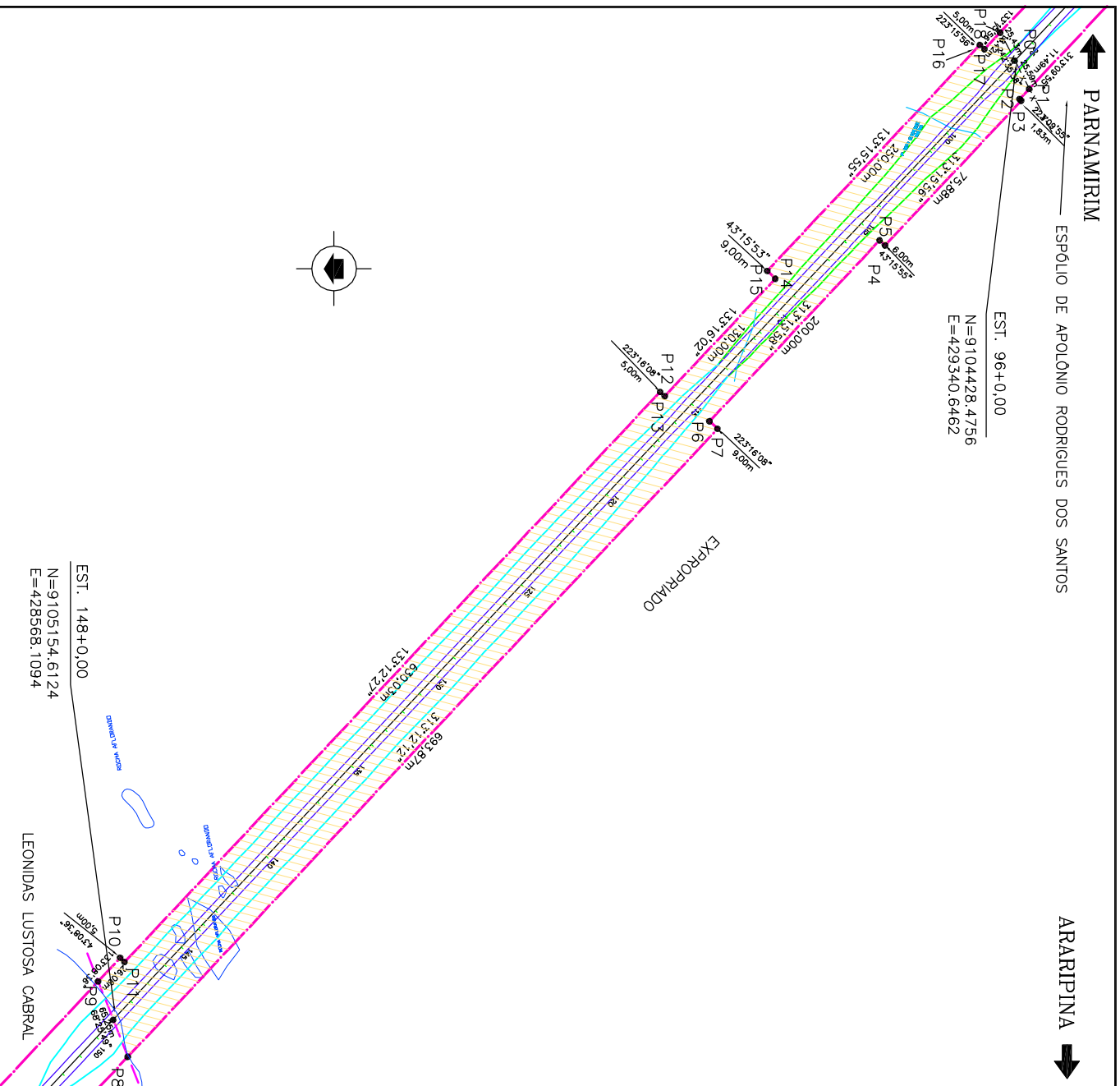


PARNAMIRIM

ESPÓLIO DE APOLÔNIO RODRIGUES DOS SANTOS





ARARIPINA



EST. 148+0,00  
 N=9105154,6124  
 E=428568,1094

LEONIDAS LUSTOSA CABRAL

LEGENDA:

-  ÁREA TERRENO A SER DESAPPROPRIADA
-  ÁREA BENEFITÓRIA A SER DESAPPROPRIADA
-  EIXO PROJETADO
-  FAIXA DE DOMÍNIO PROJETADA

Proprietário: Expedita Alves de Alencor  
 Propriedade 04  
 Área Terreno: 55.424,20m<sup>2</sup>

Revisão	0	Emissão inicial	20/11/06	NK	CM
Descrição					
Aprovação	ECOPLAN	Autorização	ECOPLAN		
Elaboração:	Jorge M. Basler	Verificação:	Andrea Stumm	Referência Ecoplan:	—
CEHAB	CEHAB	CEHAB	CEHAB		
Revisão	0				

**S.D.U.** COMPANHIA ESTADUAL DE HABITAÇÃO E OBRAS **CEHAB**

ESCALAS: Ferrovia: Transnordestina  
 1:5000 Trecho : Parnamirim – Araripina (112,6 km)  
 Lote : 03

DATA: NOV/06 **PROJETO DE DESAPPROPRIAÇÃO** FOLHA/TOTAL DES-004

