




PLACAS	LOCALIZAÇÃO DA ESTACA		QUANTIDADE	
	L. ESQUERDC	L. DIREITO	PLACA	SUPORTE
1. PLACAS DE REGULAMENTAÇÃO :				
1.1 Circular $\varnothing = 1,00$ m :				
 R - 7 Proibido Ultrapassar	PE-555	15+00	4	4
	35+00			
	BR-122	5+00		
	30+10			
2. PLACAS INDICATIVAS :				
2.1 Indicativa L = 3.50 x 2.00 m :				
	PE-555	17+15	4	8
	25+10			
	BR-122	14+00		
	21+15			

PLACAS	LOCALIZAÇÃO DA ESTACA		QUANTIDADE	
	L. ESQUERDC	L. DIREITO	PLACA	SUPORTE
2.2 Marcadores de alinhamento				
L = 0.50 x 0.60 m :				
	PE-555		24	24
	18+15	18+15		
	19+00	19+00		
	19+05	19+05		
	21+10	21+10		
	21+15	21+15		
	22+00	22+00		
	BR-122			
	15+00	15+00		
	15+05	15+05		
	15+10	15+10		
	17+10	17+10		
	17+15	17+15		
	18+00	18+00		

Emissão inicial		31/10/06	NK	CM
Revisão	Descrição	Data	Aprov.	Aut.
Aprovação	ECOPLAN: DNIT:	Autorização	ECOPLAN: DNIT:	
Elaboração: Pedro Coutinho	Verificação: Valter Bochi	Revisão: 1	Referência Ecoplan: -	



S.D.U.	COMPANHIA ESTADUAL DE HABITAÇÃO E OBRAS	CEHAB
ESCALA:	Ferrovia : Transnordestina Trecho : Pamamirim - Araripina (112,6 km) Lote : 3	
DATA: OUT/06	PROJETO DE SINALIZAÇÃO NOTAS DE SERVIÇO - RODOVIAS PE-555 E BR-122	FOLHA: S-70