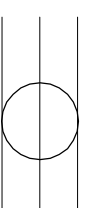
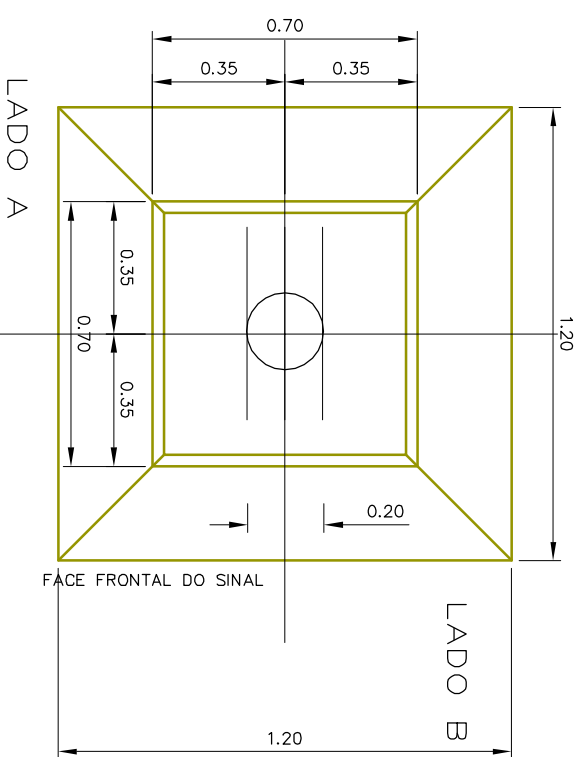
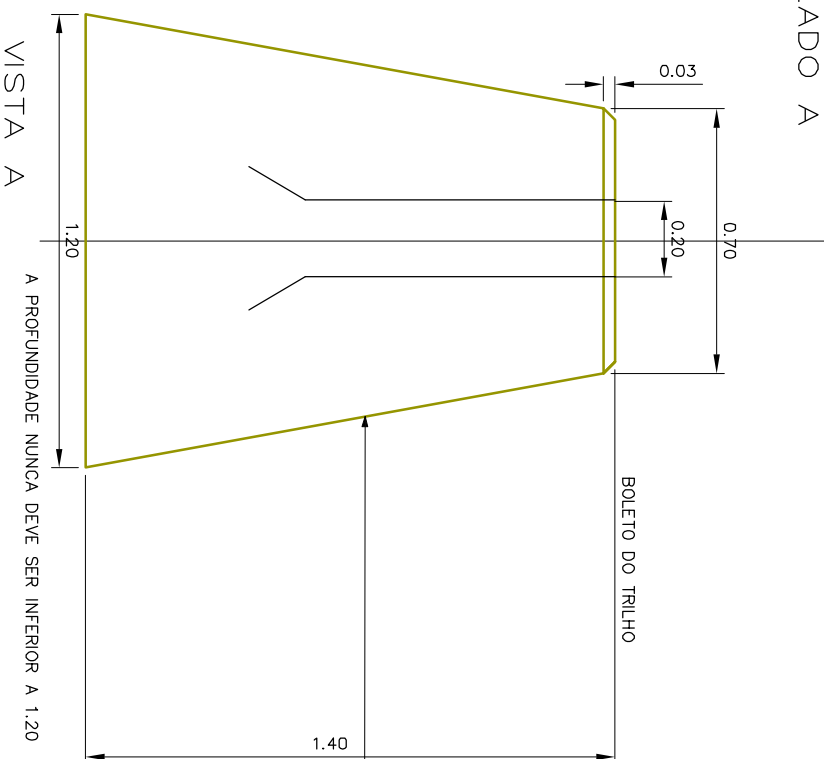


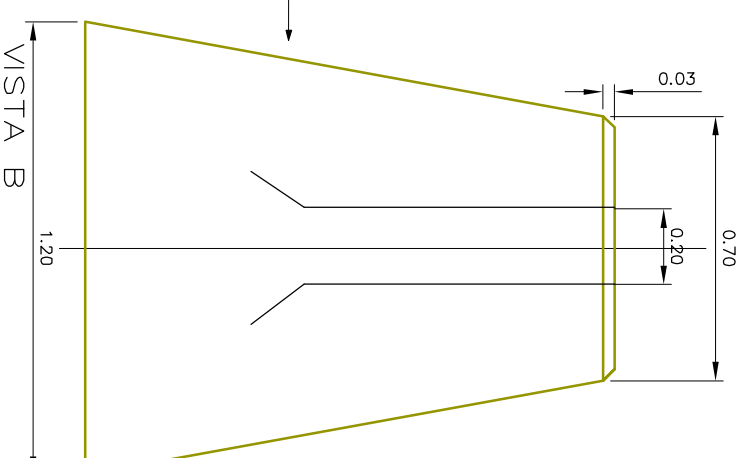
BASE DE CONCRETO PARA SINAIS
DE PASSAGEM DE NIVEL COM
POSTE TUBULAR



NOTAS
A - COTAS EM METROS
B - TRAÇO DO CONCRETO 1:4:6



45 cm ABAIXO DO NIVEL DO
TERRENO OU DE ACORDO COM
AS CONDIÇÕES LOCAIS



Revisão	0	Descrição	Emissão Inicial	18/05/06	NK	CM
Aprovação	CEHAB	ECOPLAN	Autorização			
Elaboração	CEHAB	ECOPLAN	Revisão	0		
Verificação	Sérvulo N. Klein	ECOPLAN	Referência Ecoplan:			
Elaborado por	Padro Coutinho					

S.D.U.	COMPANHIA ESTADUAL DE HABITAÇÃO E OBRAS	CEHAB
ESCALAS:	Ferrovia: Transnordestino	
1:20	Trecho : Paranimim - Araripina (112,6 km)	
DATA:	Lote : 3	
Mai/06	PROJETO DE SINALIZAÇÃO FERROVIÁRIA	FOLHA/TOTAL
	SINALIZAÇÃO DE PASSAGEM DE NIVEL	S-47

