

Referências Locacionais

- Capital Estadual
- Sedes Municipais
- Vila
- ⬠ Povoado
- ⊗ Núcleo
- Outras Localidades
- Limite Municipal
- Limite Estadual

Estações de Monitoramentos

- Estações de Monitoramentos dos Açudes

Hidrografia

- Cursos d'água

Bacias Hidrográficas

- ALTO JAGUARIBE
- BANABUIU
- METROPOLITANA (CE)
- SALGADO

Sistema Viário

- Rodovia Pavimentada
- Rodovia não-pavimentada
- - - Rodovia em pavimentação
- Outras Estradas

Sistema Ferroviário

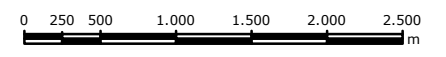
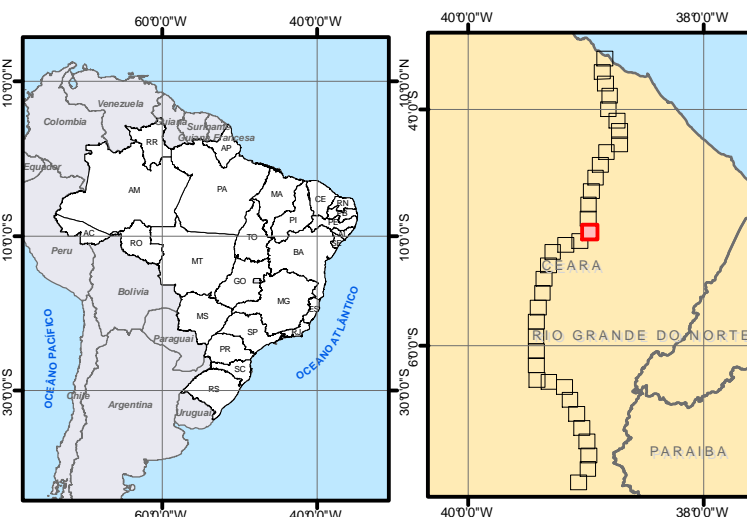
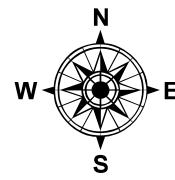
- Ferrovias Existentes

Empreendimento

- Marcos de Quilometragem
- Traçado Nova Transnordestina - CE

Áreas de Influência

- AID - Meio Físico



Fonte: Base Cartográfica Integrada do Brasil ao Milionésimo - IBGE, 2003

Projeção: Universal Transversa de Mercator - UTM
SAD69 - Fuso 24S

Resp. Técnico:	Empreendedor:	
ARCADIS TETRAPLAN	CFN	
Projeto:	FERROVIA TRANSNORDESTINA - TRECHO 3	
Titulo:	Missão Velha (CE) - São Gonçalo do Amarante (CE)	
Recursos Hídricos na AID		
Folha 22 de 36		
Escala:	Numeração:	Data:
1:50.000	4.1-4	Agosto/2008