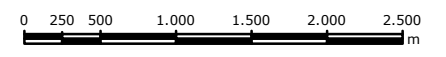
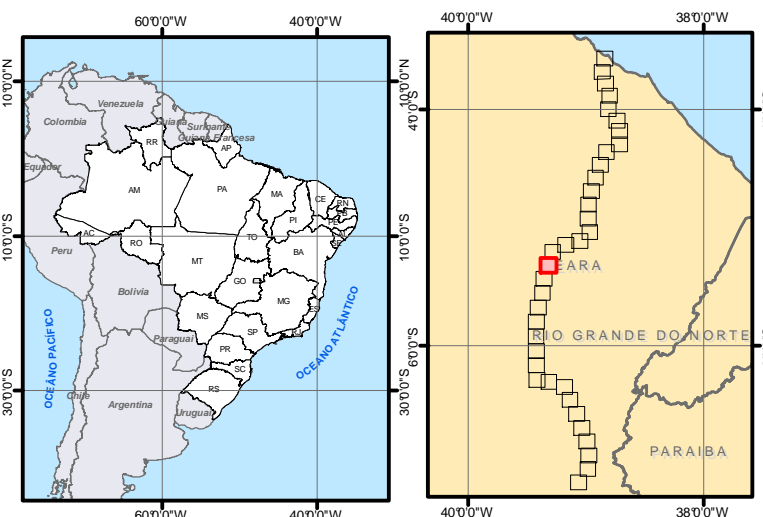
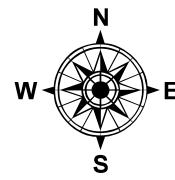


- Referências Locacionais**
- Capital Estadual
 - Sedes Municipais
 - Vila
 - ⬠ Povoado
 - ⊗ Núcleo
 - Outras Localidades
 - Limite Municipal
 - Limite Estadual
- Estações de Monitoramentos**
- Estações de Monitoramentos dos Açudes
- Hidrografia**
- Cursos d'água
- Bacias Hidrográficas**
- ALTO JAGUARIBE
 - BANABUIU
 - METROPOLITANA (CE)
 - SALGADO
- Sistema Viário**
- Rodovia Pavimentada
 - Rodovia não-pavimentada
 - Rodovia em pavimentação
 - Outras Estradas
- Sistema Ferroviário**
- Ferrovias Existentes
- Empreendimento**
- Marcos de Quilometragem
 - Traçado Nova Transnordestina - CE
- Áreas de Influência**
- AID - Meio Físico



Fonte: Base Cartográfica Integrada do Brasil ao Milionésimo - IBGE, 2003

Projeção: Universal Transversa de Mercator - UTM
SAD69 - Fuso 24S

Resp. Técnico: ARCADIS TETRAPLAN	Empreendedor: CFN	
Projeto: FERROVIA TRANSNORDESTINA - TRECHO 3 Missão Velha (CE) - São Gonçalo do Amarante (CE)		
Título: Recursos Hídricos na AID		
Folha 18 de 36		
Escala: 1:50.000	Numeração 4.1-4	Data: Agosto/2008