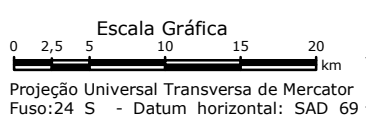
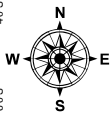
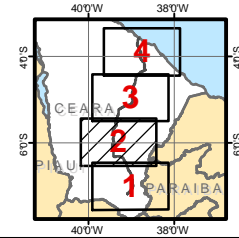


- | | | | | |
|---|--|---|---|---|
| Referências Locacionais | Hidrografia | Alternativas | Unidades de Conservação | Áreas Prioritárias |
| <ul style="list-style-type: none"> ■ Capital Estadual ○ Sedes Municipais □ Limite Estadual □ Limite Municipal | <ul style="list-style-type: none"> — Curso d'água Permanente — Curso d'água Intermitente ■ Massa d'água Permanente ■ Massa d'água Intermitente | <ul style="list-style-type: none"> — Alternativa Selecionada — Alternativa 1 — Alternativa 2 | <ul style="list-style-type: none"> ■ Não Relacionada no SNUC ■ Proteção Integral ■ Uso Sustentável ■ Terras Indígenas ■ Terras Indígenas | <ul style="list-style-type: none"> ■ Extremamente Alta ■ Muito Alta ■ Alta |

Demais Fontes: IBAMA, 2007
 Base Cartográfica Integrada do Brasil ao Milionésimo - IBGE, 2003 / PROJETO DE CONSERVAÇÃO E UTILIZAÇÃO SUSTENTÁVEL DA DIVERSIDADE BIOLÓGICA BRASILEIRA (PROBIO). Brasília - 2007 / PPG7, 2004



Fonte: CFN, 2007
 Base Cartográfica Integrada do Brasil ao Milionésimo - IBGE, 2005.

Resp. Técnico: ARCADIS TETRAPLAN	Empreendedor: CFN	
Projeto: FERROVIA TRANSNORDESTINA - TRECHO 3 Missão Velha (CE) - São Gonçalo do Amarante (CE)		
Título: Alternativas Locacionais		
Escala: 1:500.000	Numeração: 1.5-2	Data: Agosto/2008