

Avaliação da Estrada Vicinal

Avaliação Geral da Vicinal

Número da estrada	Data	Coordenadas
1	02/02/2020	-9.27005862
		-54.83576155

Condição da estrada

- Ruim
- Regular
- Boa

Detalhamento

Solo extremamente arenoso.

Evidências de Antropismo

- Incêndios Florestais
- Mineração/ Garimpo
- Rastros de caçadores e fogueiras
- Animais domésticos de grande porte
- Sinais de exploração madeireira
- Plantios
- Construções/ Residências
- Resíduos sólidos

Erosão

- Ausente
- Presente - Sulco
- Presente - Ravina
- Presente - Voçoroca

Vestígios de fauna

- Sim

Detalhamento

- Não

Observações complementares

Quando o relevo é muito plano, tende a se formar solos muito profundos e possíveis atoleiros.
Não foi possível adentrar vicinal com caminhonete pela BR-163.

Registro Fotográfico







Pegadas

Avaliação da Estrada Vicinal

Avaliação Geral da Vicinal

Número da estrada

2

Data

02/02/2020

Coordenadas

-9.09787177

-54.91507599

Condição da estrada

- Ruim
- Regular

Detalhamento

Estrada encascalhada. 50% boa.

- Boa

Erosão

- Ausente
- Presente - Sulco
- Presente - Ravina
- Presente - Voçoroca

Evidências de Antropismo

- Incêndios Florestais
- Mineração/ Garimpo
- Rastros de caçadores e fogueiras
- Animais domésticos de grande porte
- Sinais de exploração madeireira
- Plantios
- Construções/ Residências
- Resíduos sólidos

Vestígios de fauna

- Sim

Detalhamento

Mamíferos

- Não

Observações complementares

Buracos em trechos arenosos da estrada, presença de encascalhamento.
Alguns sulcos, chegando a formar ravinas.
Macacos atravessando a estrada pelas árvores; presença de pegada de anta.

Registro Fotográfico





Pegada de anta











2 de fev de 2020
9.08945853S 54.86189995W



2 de fev de 2020
9.08945401S 54.86189852W



2 de fev de 2020
9.08946417S 54.81976648W



2 de fev de 2020
9.08965085S 54.81972895W



2 de fev de 2020
9.08747534S 54.82109318W



2 de fev de 2020
9.0872871S 54.82133372W





Rocha e fragmentos de rocha laterizados utilizados como empréstimo.



Avaliação da Estrada Vicinal

Avaliação Geral da Vicinal

Número da estrada

3

Data

02/02/2020

Coordenadas

-8.93790965

-54.98615024

Condição da estrada

- Ruim
 Regular

Detalhamento

Estrada muito arenosa.

- Boa

Erosão

- Ausente
 Presente - Sulco
 Presente - Ravina
 Presente - Voçoroca

Evidências de Antropismo

- Incêndios Florestais
 Mineração/ Garimpo
 Rastros de caçadores e fogueiras
 Animais domésticos de grande porte
 Sinais de exploração madeireira
 Plantios
 Construções/ Residências
 Resíduos sólidos

Vestígios de fauna

- Sim

Detalhamento

Aves silvestres e macacos

- Não

Observações complementares

A estrada necessita encascalhamento para trafegar bem e evitar ravinamento. Declividade propicia erosões acentuadas. Trechos planos durante seca pode formar atoleiros.
Presença de pegadas de anta, porco e outros mamíferos no decorrer da estrada.

Registro Fotográfico





Vicinal com relevo plano próximo a BR 163.





Ravinamento



Ravinamento



Tentativa de encascalhados estrada.



Mudança na declividade, mais remoção de vegetação propensão a forte erosão







Estrada nova





2 de fev de 2020
8.91305744S 54.92798957W

Trilha de mamíferos



2 de fev de 2020
8.91303632S 54.92790674W



2 de fev de 2020
8.91272396S 54.92807583W



2 de fev de 2020
8.9127403S 54.92807462W



2 de fev de 2020
8.91316715S 54.92927143W



2 de fev de 2020
8.91321041S 54.92959001W



Avaliação da Estrada Vicinal

Avaliação Geral da Vicinal

Número da estrada

4

Data

31/01/2020

Coordenadas

-8.32050636

-55.09959075

Condição da estrada

- Ruim
- Regular
- Boa

Detalhamento

Apesar de algumas erosões no encascalhamento.

Evidências de Antropismo

- Incêndios Florestais
- Mineração/ Garimpo
- Rastros de caçadores e fogueiras
- Animais domésticos de grande porte
- Sinais de exploração madeireira
- Plantios
- Construções/ Residências
- Resíduos sólidos

Erosão

- Ausente
- Presente - Sulco
- Presente - Ravina
- Presente - Voçoroca

Vestígios de fauna

- Sim

Detalhamento

Aves silvestres e mamíferos.

- Não

Observações complementares

Apesar de alguns buracos, a estrada na maior parte é boa.
 Entrada controlada na comunidade por proprietários locais, com acesso por portão eletrônico a partir da BR.
 Foram avistadas algumas aves (arara, anú-preto, pequena ave preta e rolinhas), além de mamíferos como porcos.

Registro Fotográfico




Entrada a partir da BR 163













Pegada de anta.







Tatu canastra (buraco)





Avaliação da Estrada Vicinal

Avaliação Geral da Vicinal

Número da estrada

5

Data

30/01/2020

Coordenadas

-7.3044954

-55.31370786

Condição da estrada

- Ruim
 Regular

Detalhamento

Bloqueada, desviada por entrada ao lado.

- Boa

Erosão

- Ausente
 Presente - Sulco
 Presente - Ravina
 Presente - Voçoroca

Evidências de Antropismo

- Incêndios Florestais
 Mineração/ Garimpo
 Rastros de caçadores e fogueiras
 Animais domésticos de grande porte
 Sinais de exploração madeireira
 Plantios
 Construções/ Residências
 Resíduos sólidos

Vestígios de fauna

- Sim

Detalhamento

Aves silvestres.

- Não

Observações complementaresAlguns trechos da estrada podem ser considerados bons.
Vicinal Canaã.

Registro Fotográfico



















Anúncio preto



Avaliação da Estrada Vicinal

Avaliação Geral da Vicinal

Número da estrada

6

Data

29/01/2020

Coordenadas

-7.04411235

-55.43142364

Condição da estrada

Ruim

Detalhamento

Regular

Boa

Erosão

Ausente

Presente - Sulco

Presente - Ravina

Presente - Voçoroca

Evidências de Antropismo

Incêndios Florestais

Mineração/ Garimpo

Rastros de caçadores e fogueiras

Animais domésticos de grande porte

Sinais de exploração madeireira

Plantios

Construções/ Residências

Resíduos sólidos

Vestígios de fauna

Sim

Detalhamento

Aves silvestres, tais como pica-pau, arara e outras dentro da mata.

Não

Observações complementares

Resíduo sólido acumulado. Presença de criação de gado (em confinamento) possivelmente para abate.

Madeira derrubada à beira da estrada.

Presença de atoleiros.

Registro Fotográfico







29 de jan de 2020
7.07997097S 55.47648756W



Ave preta

29 de jan de 2020
7.08901S 55.47490221W



29 de jan de 2020
7.09149052S 55.47627778W



29 de jan de 2020
7.09437183S 55.47548115W



29 de jan de 2020
7.09515319S 55.47592772W



29 de jan de 2020
7.09801272S 55.47329462W









Arara



Erosão



Acesso fechado, presença de atoleiro

Avaliação da Estrada Vicinal

Avaliação Geral da Vicinal

Número da estrada

7

Data

29/01/2020

Coordenadas

-7.05321978

-55.46847369

Condição da estrada

Ruim

Detalhamento

Alto índice de atoleiro

Regular

Boa

Erosão

Ausente

Presente - Sulco

Presente - Ravina

Presente - Voçoroca

Evidências de Antropismo

Incêndios Florestais

Mineração/ Garimpo

Rastros de caçadores e fogueiras

Animais domésticos de grande porte

Sinais de exploração madeireira

Plantios

Construções/ Residências

Resíduos sólidos

Vestígios de fauna

Sim

Detalhamento

Não

Observações complementares

Estrada apresenta muitos pontos de atoleiro, a ponte para cruzamento do córrego apresenta-se danificada, com restrição à transportes de grande porte.
Toras de árvores à beira da pista.

Registro Fotográfico







Araras











Erosão laminar em campo. E estrada local de acesso à Fazenda com talude descoberto

















Avaliação da Estrada Vicinal

Avaliação Geral da Vicinal

Número da estrada

8

Data

27/01/2020

Coordenadas

-6.21045764

-55.62785546

Condição da estrada

- Ruim
 Regular

Detalhamento

Trafegável com destaque para pontos inundáveis.

- Boa

Erosão

- Ausente
 Presente - Sulco
 Presente - Ravina
 Presente - Voçoroca

Evidências de Antropismo

- Incêndios Florestais
 Mineração/ Garimpo
 Rastros de caçadores e fogueiras
 Animais domésticos de grande porte
 Sinais de exploração madeireira
 Plantios
 Construções/ Residências
 Resíduos sólidos

Vestígios de fauna

- Sim

Detalhamento

Várias aves silvestres de pequeno porte.

- Não

Observações complementares

Região aparentemente com área de várzea e porções baixas.

Registro Fotográfico









27 de jan de 2020
6.39379718S 55.60571807W



27 de jan de 2020
6.3953022S 55.58167379W



27 de jan de 2020
6.39483902S 55.59437402W



28 de jan de 2020
6.39311778S 55.56541763W



28 de jan de 2020
6.39331537S 55.5711231W

Lixo



28 de jan de 2020
6.3947799S 55.57284361W

Entrada trancada

Avaliação da Estrada Vicinal

Avaliação Geral da Vicinal

Número da estrada

9

Data

28/01/2020

Coordenadas

-6.59779377

-55.51044054

Condição da estrada

- Ruim
- Regular

Detalhamento

- Boa

Erosão

- Ausente
- Presente - Sulco
- Presente - Ravina
- Presente - Voçoroca

Evidências de Antropismo

- Incêndios Florestais
- Mineração/ Garimpo
- Rastros de caçadores e fogueiras
- Animais domésticos de grande porte
- Sinais de exploração madeireira
- Plantios
- Construções/ Residências
- Resíduos sólidos

Vestígios de fauna

- Sim

Detalhamento

Aves silvestres, tais como pica-pau, carcará e anu preto.

- Não

Observações complementares

Estrada aparentemente movimentada, em alguns pontos o solo foi encascalhado e, talvez, por conta disso há presença de pontos com erosão (ravina).
Animal silvestre (raposa) morto à beira da estrada. Pontos de despejo de lixo.
Pegadas de animais.

Registro Fotográfico



Acesso a partir da rodovia





Raiz exposta por remoção de solo, área de empréstimo.





Raposa morta na beira da estrada





Cobertura material: quartzo





Sulcos início de ravinas



Erosão linear



Cobertura superficial de cascalho possivelmente advinda de fonte externa para encascalhamento



Substrato saprólio argiloso com laterização



Detalhe





Pica-pau










Solo branco hidromórfico ao fundo usado para barramento







Avaliação da Estrada Vicinal

Avaliação Geral da Vicinal

Número da estrada

10

Data

27/01/2020

Coordenadas

-6.21065531

-55.62839154

Condição da estrada

- Ruim
- Regular

Detalhamento

Trafegável, porém com irregularidades.

- Boa

Erosão

- Ausente
- Presente - Sulco
- Presente - Ravina
- Presente - Voçoroca

Evidências de Antropismo

- Incêndios Florestais
- Mineração/ Garimpo
- Rastros de caçadores e fogueiras
- Animais domésticos de grande porte
- Sinais de exploração madeireira
- Plantios
- Construções/ Residências
- Resíduos sólidos

Vestígios de fauna

- Sim

Detalhamento


Aves silvestres, tais como araras e vários outros de pequeno porte.

- Não

Observações complementares

Troncos de árvores amontoadas a margem da estrada vicinal e amontoados e queimados em áreas de desmate.

Registro Fotográfico









Avaliação da Estrada Vicinal

Avaliação Geral da Vicinal

Número da estrada

11

Data

07/12/2019

Coordenadas

5.4573175543919

55.871526645496

Condição da estrada

- Ruim
- Regular
- Boa

Detalhamento

Acesso à fazenda Vale do Aruri

Evidências de Antropismo

- Incêndios Florestais
- Mineração/ Garimpo
- Rastros de caçadores e fogueiras
- Animais domésticos de grande porte
- Sinais de exploração madeireira
- Plantios
- Construções/ Residências
- Resíduos sólidos

Erosão

- Ausente
- Presente - Sulco
- Presente - Ravina
- Presente - Voçoroca

Vestígios de fauna

- Sim
- Não

Observações complementares

Vicinal de acesso ao Rio Jamanxim. Fazenda Vale do Aruri, imóvel interno ao Parna Jamanxim. Na beira do rio foram observadas balsas de garimpo e barcos de pescadores. Há duas casas de famílias que se identificaram como trabalhadoras do proprietário.

Registro Fotográfico



Barco de pescadores, Rio Jamanxim.



Rio Jamanxim.



Rio Jamanxim.



Antiga Balsa de garimpo, ao lado do Rio Jamanxim.

Avaliação da Estrada Vicinal

Avaliação Geral da Vicinal

Número da estrada

12

Data

17/12/2019

Coordenadas

5.4801790695637465

55.79699970781803

Condição da estrada

- Ruim
 Regular

Detalhamento

Ramal com poucos atoleiros mesmo em época de chuva.

- Boa

Erosão

- Ausente
 Presente - Sulco
 Presente - Ravina
 Presente - Voçoroca

Evidências de Antropismo

- Incêndios Florestais
 Mineração/ Garimpo
 Rastros de caçadores e fogueiras
 Animais domésticos de grande porte
 Sinais de exploração madeireira
 Plantios
 Construções/ Residências
 Resíduos sólidos

Vestígios de fauna

- Sim
 Não

Observações complementares

Identificados ramais de arraste e de manobra de caminhões para exploração madeireira. O corte seletivo foi realizado no último período seco, há dois meses. Foram identificadas ainda picadas para o interior da mata, possivelmente planejando novo corte. foi registrada ponte para adentrar mais na UC, seguindo o entorno do Rio Aruri Grande.

Registro Fotográfico



Ponte próximo ao Rio Aruri Grande.



Ramal de extração de madeira.



Ramal de extração de madeira.



Ramal de exploração madeira.

Avaliação da Estrada Vicinal

Avaliação Geral da Vicinal

Número da estrada

13

Data

16/12/2019

Coordenadas

5.59228999511525035

55.7980184443295

Condição da estrada

- Ruim
 Regular
 Boa

Detalhamento

Estrada cascalhada na entrada para patio da BR-163.

Evidências de Antropismo

- Incêndios Florestais
 Mineração/ Garimpo
 Rastros de caçadores e fogueiras
 Animais domésticos de grande porte
 Sinais de exploração madeireira
 Plantios
 Construções/ Residências
 Resíduos sólidos

Erosão

- Ausente
 Presente - Sulco
 Presente - Ravina
 Presente - Voçoroca

Vestígios de fauna

- Sim
 Não

Observações complementares

O ramal dá acesso à moradores residentes no entorno da Unidade de Conservação. Tem controle restrito, pela empresa responsável pelo asfaltamento da BR-163, que possui pátio de estocagem de material, equipamentos e alojamento. O ramal adentra a Unidade, utilizado somente pelos moradores locais. O corte seletivo observado, foi realizado há muitos anos. Porém sinais de caça recente são observados.

Registro Fotográfico





Avaliação da Estrada Vicinal

Avaliação Geral da Vicinal

Número da estrada

14

Data

14/12/2019

Coordenadas

5.632260153070092

55.87358674965799

Condição da estrada

Ruim

Detalhamento

Em épocas de chuvas passagem somente de carro tração 4x4.

Regular

Boa

Erosão

Ausente

Presente - Sulco

Presente - Ravina

Presente - Voçoroca

Evidências de Antropismo

Incêndios Florestais

Mineração/ Garimpo

Rastros de caçadores e fogueiras

Animais domésticos de grande porte

Sinais de exploração madeireira

Plantios

Construções/ Residências

Resíduos sólidos

Vestígios de fauna

Sim

Detalhamento

Registro de quelônios e aves

Não

Observações complementares

Ramal de acesso ao Rio Jamanxim a partir da BR-163. Utilizado somente pelos moradores vizinhos à UC. Floresta bem preservada, com corte seletivo realizado há muito anos. Acesso limitado e para pesca e segurança da floresta.

Registro Fotográfico



Ponte localizada no ramal.



Rio Jamanxim.



Rio Jamanxim.



Chelonoidis carbonarius (Spix, 1824).



Platemys platycephala (Schneider, 1792).



Espera de caça.



Chelonoidis denticulatus (Linnaeus, 1766).