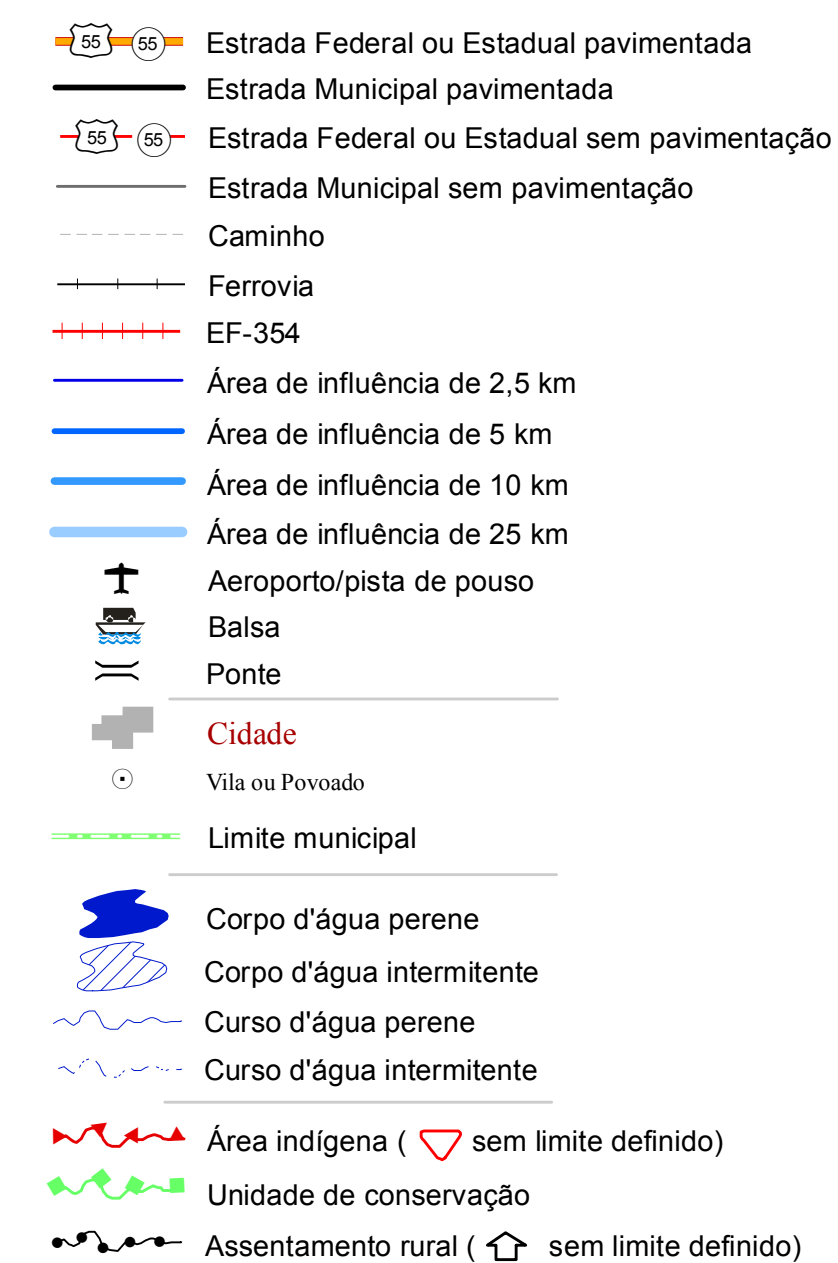


Hipsometria (faixas de altitude)



Convenções cartográficas



Estudo ambiental EF-354 - Ferrovia Uruaçu/GO-Vilhena/RO



Créditos

Base cartográfica digital adaptada e estruturada a partir de:
 - Base cartográfica digital do Estado de Goiás, escala 1:250.000, 2002, AGIM - Agência Goiana de Desenvolvimento Industrial e Mineral, disponível em CD-ROM.
 - Base de dados cartográficos de Amazônia Legal, escala 1:250.000, 2000, IBGE/Coordenação de Recursos Naturais e Estudos Ambientais, disponível em ftp://geotip.ibge.gov.br/mapas/banco_dados_derecursos_naturais.
 - Base cartográfica do Probiocerrado, escala 1:250.000, ano 2006, Ministério do Meio Ambiente, disponível em http://mapas.mma.gov.br/13gea/datasetdownload.htm.
 - Saldes e limites municipais, escala 1:500.000, 2010, IBGE, disponível em ftp://geotip.ibge.gov.br/mapas/mulheres_digital.
 - Áreas indígenas disponibilizado pelo IBAMA, em http://www.siscom.ibama.gov.br/sibapas
 - Unidades de Conservação disponibilizado pelo Ministério do Meio Ambiente, em http://mapas.mma.gov.br/13gea/datasetdownload.htm
 - Projetos de assentamento rural do Estado do Mato Grosso, fornecidos em meio digital pela empresa Evoluti Ambiental.
 Verificação e conferência de atributos:
 - Cartas topográficas do Mapeamento Sistemático Brasileiro, escala 1:250.000, IBGE/DSG.
 - Mapas Rodoviários Estaduais, escala 1:1.250.000, ano de 2002, DNIT - Departamento Nacional de Infraestrutura de Transportes, disponível em www.dnit.gov.br.
 - Base Cartográfica Integrada Digital do Brasil em Milionésimo, escala 1:1.000.000, IBGE/DSG/DECAR, disponível em ftp://geotip.ibge.gov.br/mapas/Carla_Internacional_ao_Milionésimo.



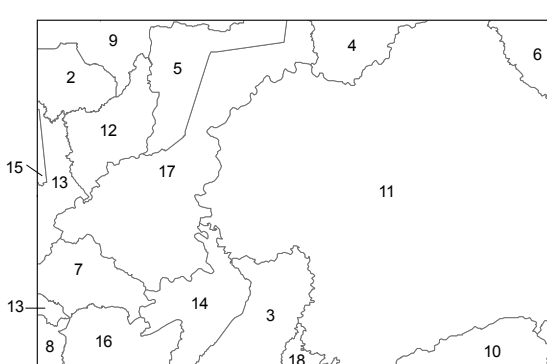
Sistema de projeção UTM - Fuso 22
 Sistema de referência horizontal (datum): SAD69 - IBGE 1996

Origem das coordenadas:
 51° O e Equador, acrescidas das constantes
 500.000 m e 10.000.000 m, respectivamente.

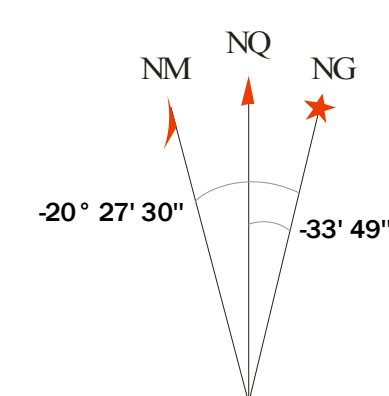
Data de execução: 23/03/2010

Uruaçu, GO

Divisão municipal



- | | |
|------------------------|---------------------------------|
| 1 - Água Fria de Goiás | 10 - Mimoso de Goiás |
| 2 - Alto Horizonte | 11 - Niquelândia |
| 3 - Barro Alto | 12 - Nova Iguaçu de Goiás |
| 4 - Campinaçu | 13 - Pilar de Goiás |
| 5 - Campinorte | 14 - Santa Rita do Novo Destino |
| 6 - Colinas do Sul | 15 - Santa Terezinha de Goiás |
| 7 - Hidrolina | 16 - São Luiz do Norte |
| 8 - Itagaci | 17 - Uruaçu |
| 9 - Mara Rosa | 18 - Vila Propício |



Declinação Magnética em 2009
 e Convergência Meridiana.

Varição anual de -6'26"
 Usar somente dados numéricos

Articulação

