
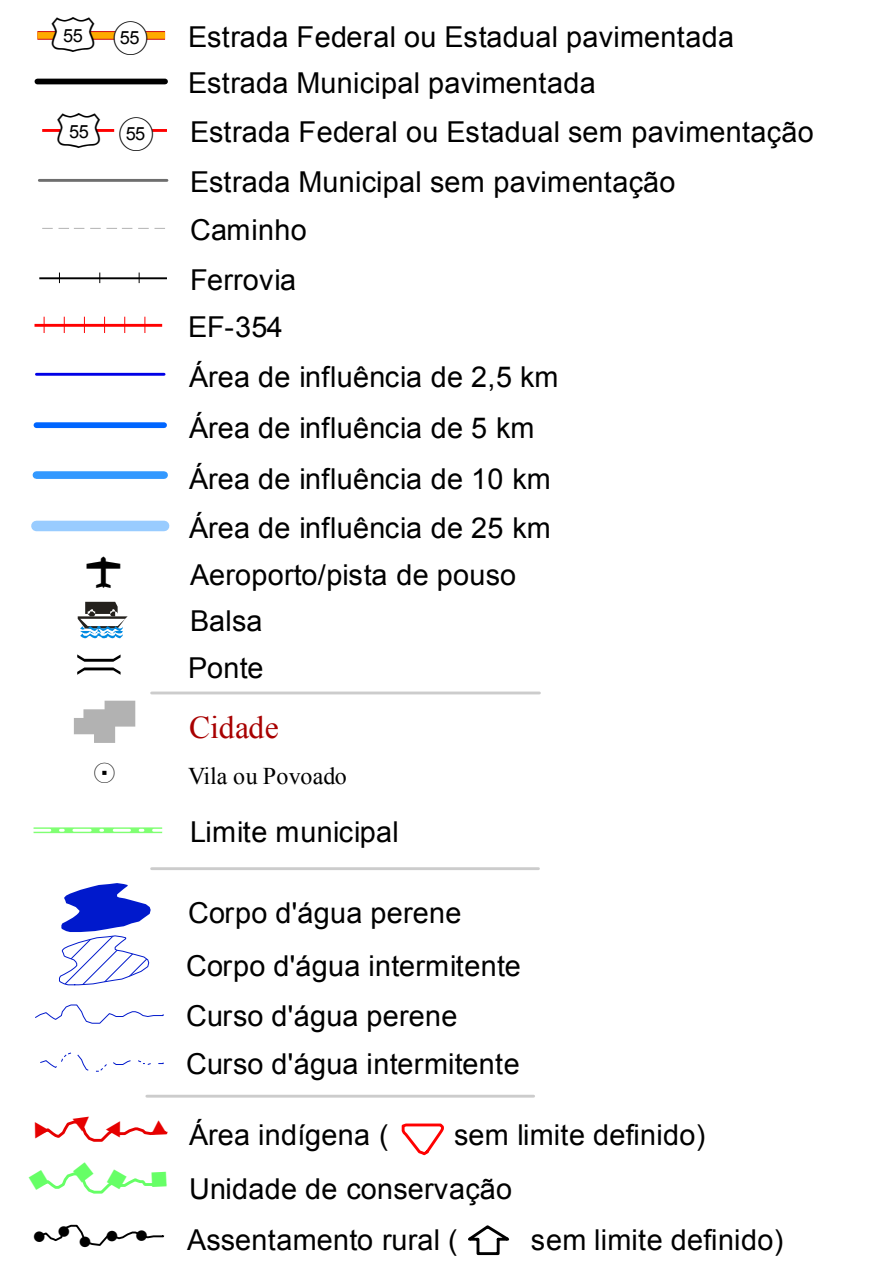


Hipsometria (faixas de altitude)



Convenções cartográficas



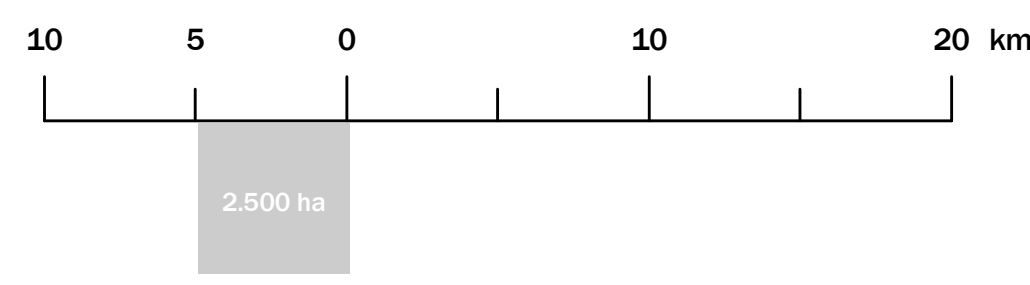
Estudo ambiental EF-354 - Ferrovia Uruaçu/GO-Vilhena/RO



Créditos

Base cartográfica digital adaptada e estruturada a partir de:
 - Base cartográfica digital do Estado de Goiás, escala 1:250.000, 2002, AGIM - Agência Goiana de Desenvolvimento Industrial e Mineral, disponível em CD-ROM.
 - Base de dados cartográficas da Amazônia Legal, escala 1:250.000, 2000, IBGE/Coordenação de Recursos Naturais e Estudos Ambientais, disponível em http://geftp.ibge.gov.br/mapas/banco_dados_georreferenciado_recursos_naturais.
 - Base cartográfica do Probiocerrado, escala 1:250.000, ano 2006, Ministério do Meio Ambiente, disponível em <http://mapas.mma.gov.br/13geo/dadadownload.htm>.
 - Cidades e limites municipais, escala 1:500.000, 2005, IBGE, disponível em http://geftp.ibge.gov.br/mapas/limites_municipais_digitaes.
 - Áreas indígenas disponibilizadas pelo IBAMA, em <http://www.siscom.ibama.gov.br/ahmapas>.
 - Unidades de Conservação disponibilizadas pelo Ministério do Meio Ambiente, em <http://mapas.mma.gov.br/13geo/dadadownload.htm>.
 - Projetos de assentamento rural do Estado do Mato Grosso, fornecidos em meio digital pela empresa Evoluti Ambiental.

Verificação e conferência de atributos:
 - Cartas topográficas do Mapeamento Sistemático Brasileiro, escala 1:250.000, IBGE/DSG.
 - Mapas Rodoviários Estaduais, escala 1:1.250.000, ano de 2002, DNIT - Departamento Nacional de Infraestrutura de Transportes, disponível em www.dnit.gov.br.
 - Base Cartográfica Integrada Digital do Brasil em Milionário, escala 1:1.000.000, IBGE/DSG/DECAR, disponível em http://geftp.ibge.gov.br/mapas/Mapas_Carta_Internacional_no_Milionario.



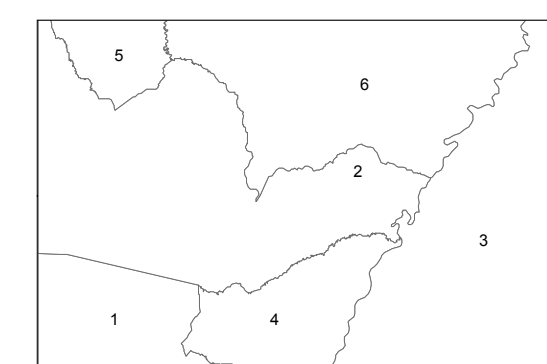
Sistema de projeção UTM - Fuso 22
 Sistema de referência horizontal (datum): SAD69 - IBGE 1996

Origem das coordenadas:
 51° O e Equador, acrecidas das constantes
 500.000 m e 10.000.000 m, respectivamente.

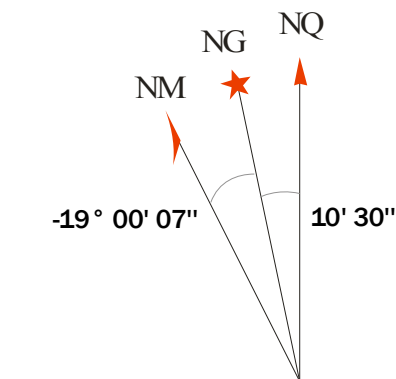
Data de execução: 23/03/2010

Canarana, MT

Divisão municipal

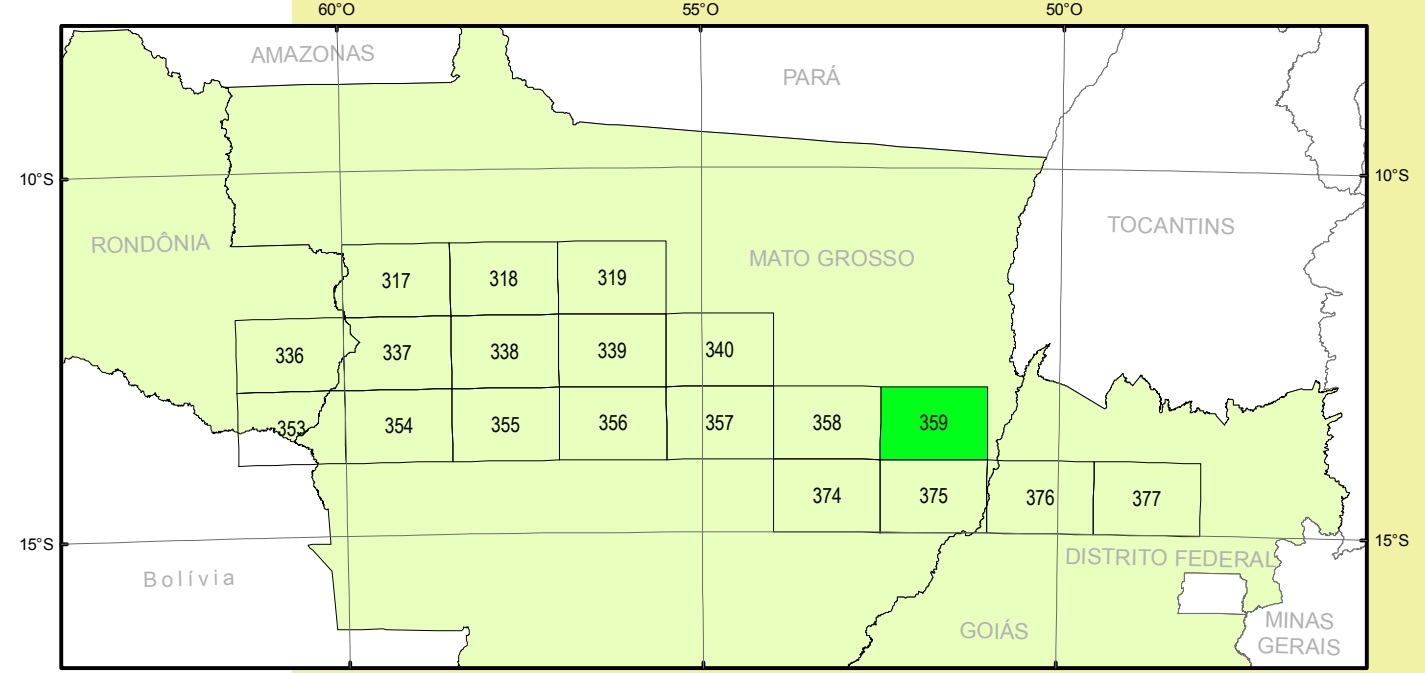


- 1 - Água Boa
- 2 - Canarana
- 3 - Cocalinho
- 4 - Nova Nazaré
- 5 - Quatzenia
- 6 - Ribeirão Cascalheira



Varição anual de -7' 32"
 Usar somente dados numéricos

Articulação



HIPSOMETRIA