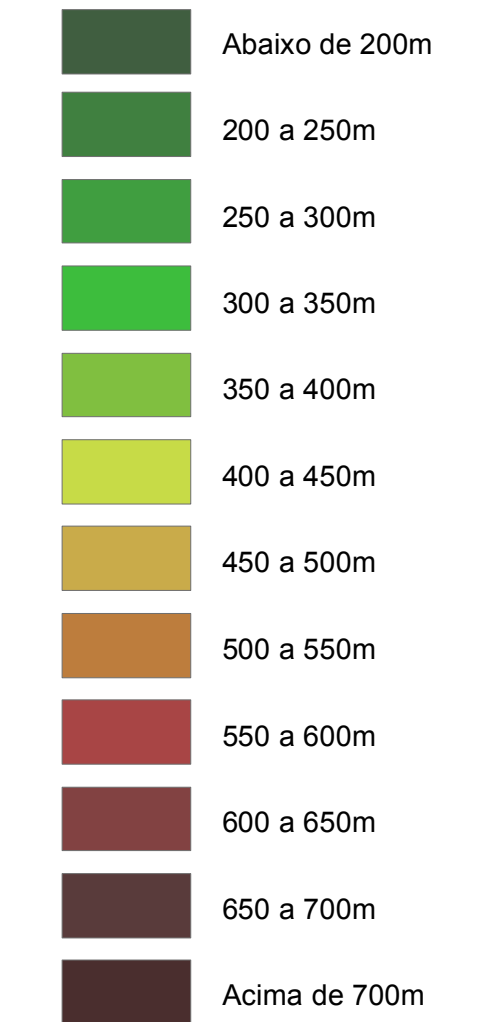
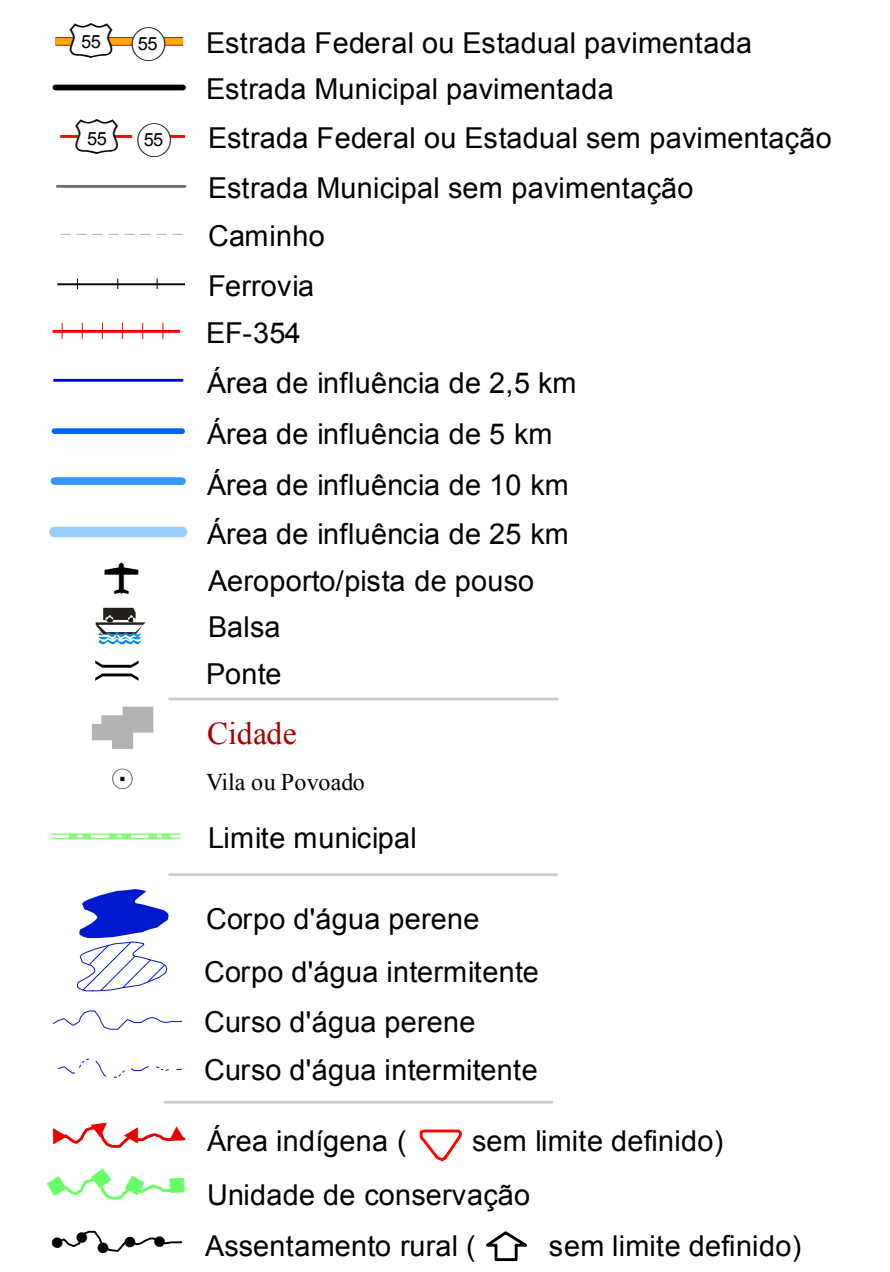


Hipsometria (faixas de altitude)



Convenções cartográficas



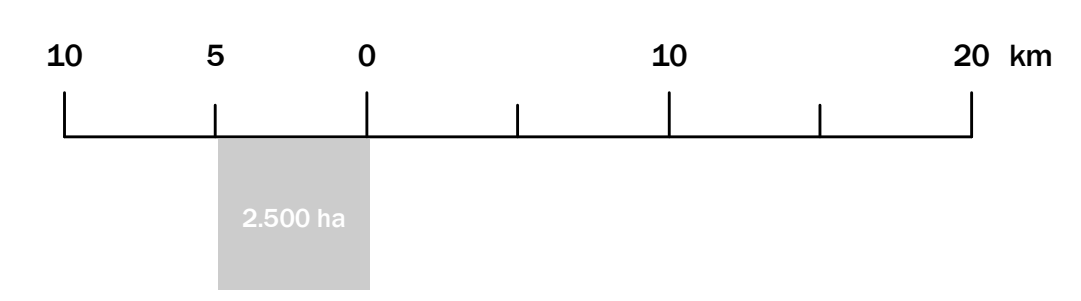
Estudo ambiental EF-354 - Ferrovia Uruaçu/GO-Vilhena/RO



Créditos

Base cartográfica digital adaptada e estruturada a partir de:
 - Base cartográfica digital do Estado de Goiás, escala 1:250.000, 2002. IBGE - Agência Goiana de Desenvolvimento Industrial e Mineral, disponível em CD-ROM.
 - Base de dados cartográficas de Amazônia Legal, escala 1:250.000, 2000. IBGE/Coordenação de Recursos Naturais e Estudos Ambientais, disponível em http://geofp.ibge.gov.br/mapas/banco_dados_gereciamento_recursos_naturais.
 - Base cartográfica do Pólo Cerrado, escala 1:250.000, ano 2006. Ministério do Meio Ambiente, disponível em <http://mapas.mma.gov.br/13geo/datasetdownload.htm>.
 - Sítios e limites municipais, escala 1:500.000, 2005. IBGE, disponível em http://geofp.ibge.gov.br/mapas/realms_digitaes.
 - Áreas indígenas disponibilizado pelo IBAMA, em <http://www.siscom.ibama.gov.br/ihapas>.
 - Unidades de Conservação disponibilizado pelo Ministério do Meio Ambiente, em <http://mapas.mma.gov.br/13geo/datasetdownload.htm>.
 - Projetos de assentamento rural do Estado do Mato Grosso, fornecidos em meio digital pela empresa Evoluti Ambiental.

Verificação e conferência de atributos:
 - Cartas topográficas do Mapeamento Sistemático Brasileiro, escala 1:250.000. IBGE/DSE.
 - Mapas Rodoviários Estaduais, escala 1:1.250.000, ano de 2002. DNIT - Departamento Nacional de Infraestrutura de Transportes, disponível em www.dnit.gov.br.
 - Base Cartográfica Integrada Digital do Brasil de Milionário, escala 1:1.000.000. IBGE/DSE/DECAR, disponível em http://geofp.ibge.gov.br/mapas/Carta_Internacional_do_Milionario.



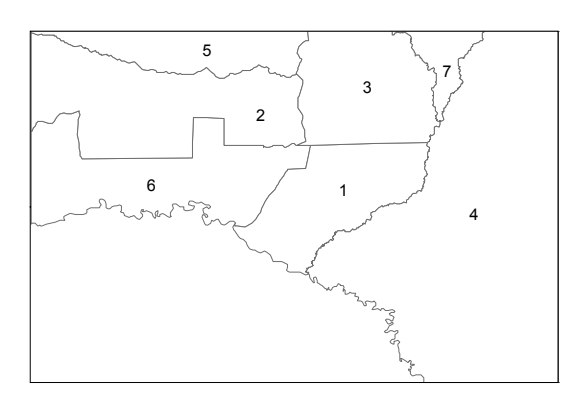
Sistema de projeção UTM - Fuso 20
 Sistema de referência horizontal (datum): SAD69 - IBGE 1996

Origem das coordenadas:
 63° O e Equador, acrescidas das constantes
 500.000 m e 10.000.000 m, respectivamente.

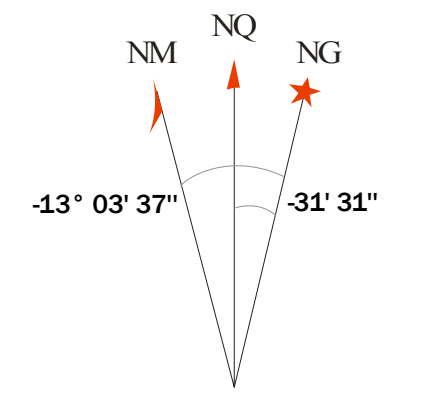
Data de execução: 23/03/2010

Colorado do Oeste, RO e MT

Divisão municipal



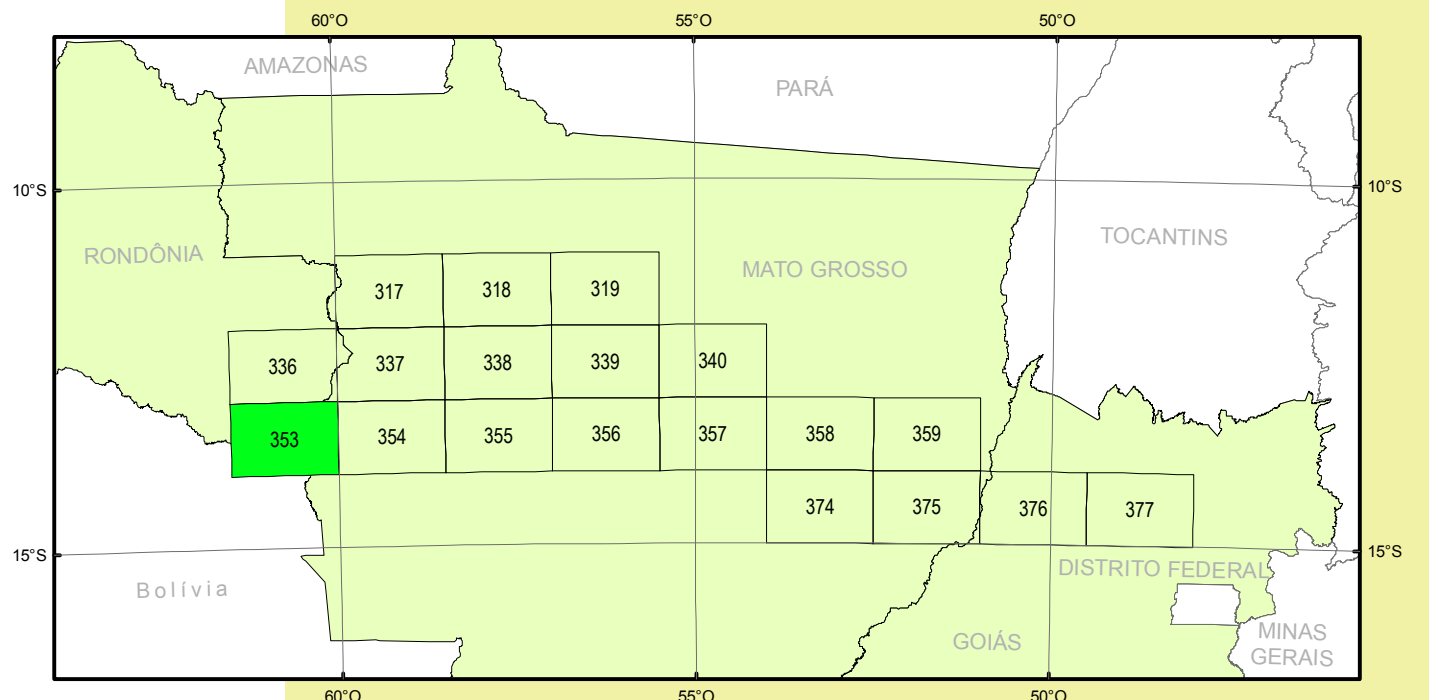
- 1 - Cabixi
- 2 - Cerejeiras
- 3 - Colorado do Oeste
- 4 - Comodoro
- 5 - Corumbiara
- 6 - Pimenteiras do Oeste
- 7 - Vilhena



Declinação Magnética em 2009
 e Convergência Meridiana.

Varição anual de -10' 07"
 Usar somente dados numéricos

Articulação



HIPSOMETRIA