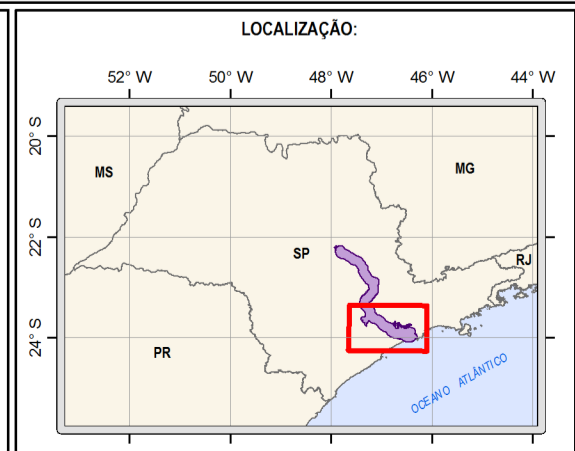
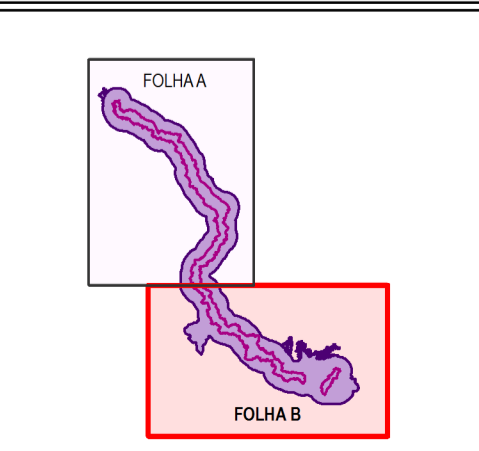



- CONVENÇÕES:**
- Ferrovia
 - Rodovia Estadual
 - Rodovia Federal
 - Estradas Secundárias
 - Hidrografia
 - Reservatórios e Lagos
 - Limites Municipais
 - Áreas Urbanas
 - Área de Influência Direta (AID) dos Meios Físico e Biótico
 - Área de Influência Indireta (AII) dos Meios Físico e Biótico
 - Buffer 200m

- Áreas de Preservação Permanente (APP) em Corpos Hídricos:**
- APP 01 - Nascentes (50m)
 - APP 02 - Hidrografia 10m (30m)
 - APP 03 - Hidrografia 10 a 50m (50m)
 - APP 04 - Hidrografia 50 a 100m (100m)
 - APP 05 - Reservatórios (15m)
 - APP 06 - Represa Pedro Beicht (100m)

Observação:
A delimitação das APP's em corpos hídricos está baseada na malha hidrográfica extraída de cartas planimétricas em escala 1:10.000 (AGEM, 2002; EMPLASA, 1981; IGC, 2002).

Áreas de Preservação Permanente	Área - Buffer 200m (m ²)	Área - Buffer 20m (m ²)
APP 01 Nascente (50m)	1.821.478.475	179.257.672
APP 02 Hidrografia 10m (30m)	204.606.946	22.158.761
APP 03 Hidrografia 10 a 50m (50m)	425.309.959	17.571.065
APP 04 Hidrografia 50 a 100m (100m)	8.066.955.308	541.297.272
APP 05 Reservatórios (15m)	166.641.924	16.329.841
APP 06 Represa Pedro Beicht	158.499.404	20.266.761



MAPA DE ÁREAS DE PRESERVAÇÃO PERMANENTE (APP) EM RESERVATÓRIOS - FOLHA B

Projeto: América Latina Logística
Trechos Perequê / Paratinga e Evangelista de Souza / Itu

Mapa N°: 43/44 Data: Setembro/2010 Escala: 1:200.000

Responsáveis Técnicos:
Eduardo Vedor de Paula (Geógrafo - CREA-PR 81.588/PR)
Orestes Jarentchuk Junior (Geógrafo - CREA-PR 110.236/PR)

MAXGALA
Consultoria em Gestão Ambiental e do Território

Cia Ambiental
ATL
AMÉRICA LATINA LOGÍSTICA