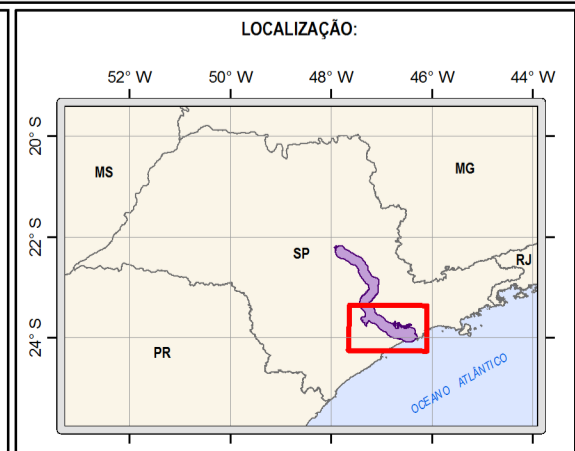
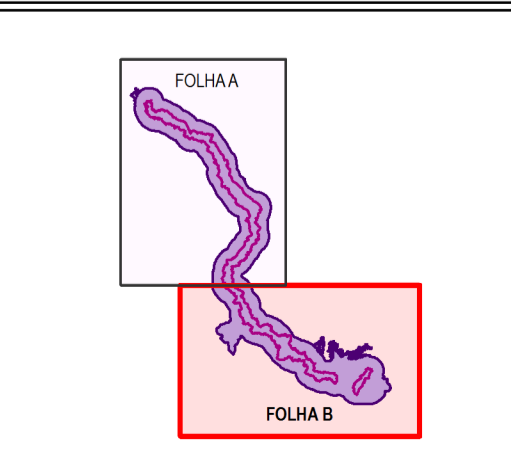
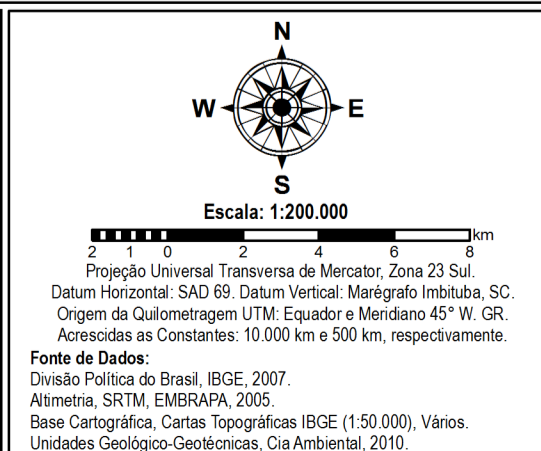


- CONVENÇÕES:**
- Ferrovia
 - Rodovia Estadual
 - Rodovia Federal
 - Estradas Secundárias
 - Hidrografia
 - Reservatórios e Lagos
 - Limites Municipais
 - Áreas Urbanas
 - Área de Influência Direta (AID) dos Meios Físico e Biótico
 - Área de Influência Indireta (AII) dos Meios Físico e Biótico

- Unidades Geológico-Geotécnicas**
- Litoral
 - Zona Costeira
 - Rochas Sedimentares - Siltos, Argilites e Arenitos
 - Rochas Metamórficas
 - Rochas Cristalinas
 - Rochas Graníticas



MAPA DE UNIDADES GEOLÓGICO-GEOTÉCNICAS - FOLHA B

Projeto: América Latina Logística
Trechos Perequê / Paratinga e Evangelista de Souza / Itu

Mapa Nº: 41/44 Data: Setembro/2010 Escala: 1:200.000

Responsáveis Técnicos:

Eduardo Vedor de Paula
Geógrafo - CREA-PR 81.588/PR

Orestes Jarentchuk Junior
Geógrafo - CREA-PR 110.238/PR

MAXGAIÁ
Consultoria em Gestão Ambiental e do Território

Cia Ambiental

ALL
AMÉRICA LATINA LOGÍSTICA