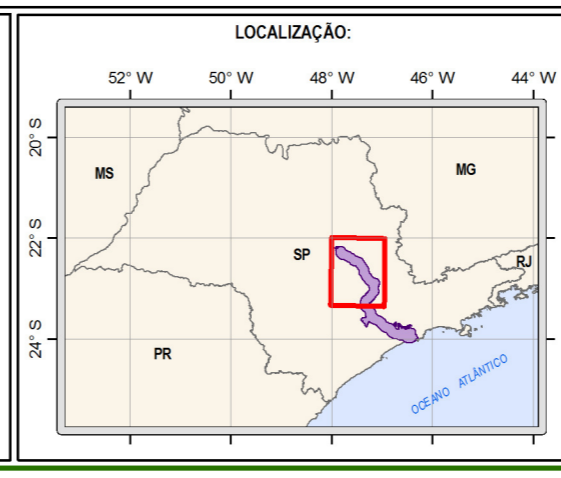
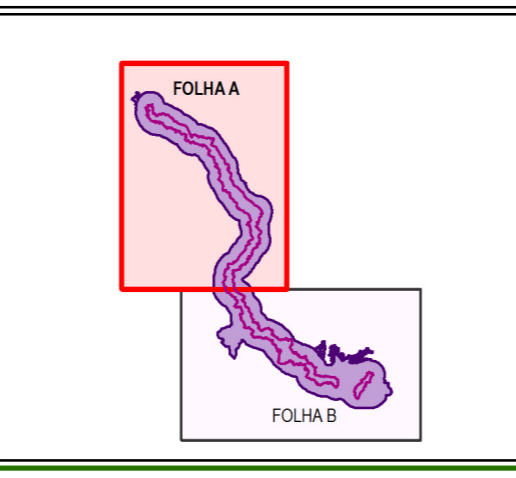



CONVENÇÕES:

- Ferrovia
- Rodovia Estadual
- Rodovia Federal
- Estradas Secundárias
- Hidrografia
- Reservatórios e Lagos
- Limites Municipais
- Áreas Urbanas
- Área de Influência Direta (AID) dos Meios Físico e Biótico
- Área de Influência Indireta (AI) dos Meios Físico e Biótico

Classes de Solos:

- Latossolo Vermelho Distrófico + Latossolo Vermelho Distrófico
- Latossolo Vermelho Amarelo Distrófico + Latossolo Vermelho Distrófico
- Latossolo Vermelho Amarelo Distrófico + Latossolo Vermelho Distrófico
- Argissolo Vermelho Amarelo Distrófico + Cambissolo Háptico Tb Distrófico
- Argissolo Vermelho Amarelo Distrófico + Latossolo Vermelho Amarelo Distrófico
- Neossolo Quartzarênico Órtico + Latossolo Vermelho Amarelo Distrófico



MAPA PEDOLÓGICO - FOLHA A

 <small>AMÉRICA LATINA LOGÍSTICA</small>	Projeto: América Latina Logística Trecho Itu / Itirapina		
	Mapa Nº: 38/44	Data: Setembro/2010	Escala: 1:200.000
Responsáveis Técnicos:			
Eduardo Vedor de Paula Geógrafo - CREA-PR 81.569/PR		Orestes Jarentchuk Junior Geógrafo - CREA-PR 110.236/PR	