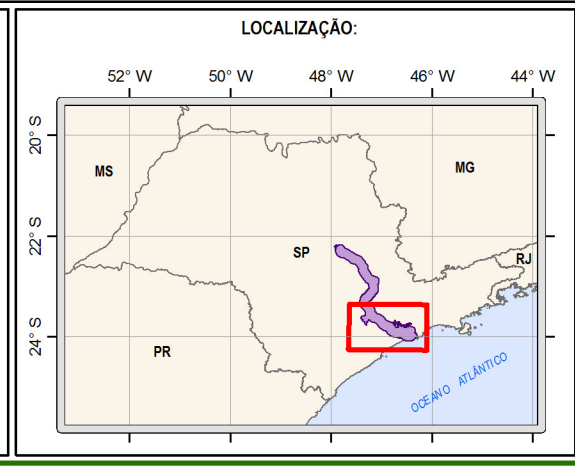
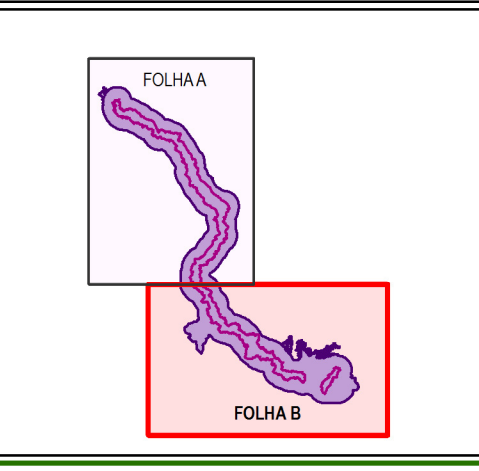



- CONVENÇÕES:**
- Ferrovia
  - Rodovia Estadual
  - Rodovia Federal
  - Estradas Secundárias
  - Hidrografia
  - Reservatórios e Lagos
  - Limites Municipais
  - Áreas Urbanas
  - Área de Influência Direta (AID) dos Meios Físico e Biótico
  - Área de Influência Indireta (AIi) dos Meios Físico e Biótico

- Direitos Minerários:**
- Disponibilidade
  - Requerimento de Licenciamento
  - Requerimento de Pesquisa
  - Requerimento de Lavra
  - Licenciamento
  - Autorização de Pesquisa
  - Concessão de Lavra
  - Manifesto de Mina



**MAPA DE ÁREAS DE DIREITOS MINERÁRIOS - FOLHA B**

Projeto: América Latina Logística  
Trechos Perequê / Paratinga e Evangelista de Souza / Itu

Mapa N°: 36/44      Data: Setembro/2010      Escala: 1:200.000

Responsáveis Técnicos:

Eduardo Vedor de Paula  
Geógrafo - CREA-PR 81.588/PR

Orestes Jarentchuk Junior  
Geógrafo - CREA-PR 110.238/PR

**MAXGAIA**  
Consultoria em Gestão Ambiental e do Território

**Cia Ambiental**

**ALL**  
AMÉRICA LATINA LOGÍSTICA