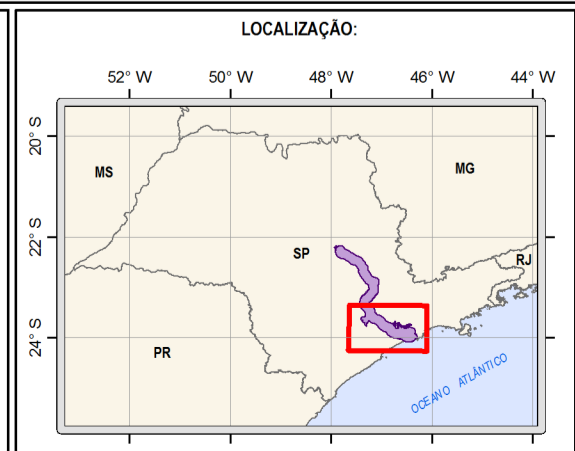
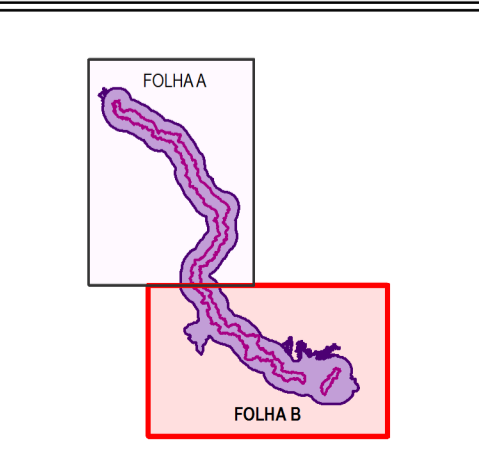



- CONVENÇÕES:**
- Ferrovia
 - Rodovia Estadual
 - Rodovia Federal
 - Estradas Secundárias
 - Hidrografia
 - Reservatórios e Lagos
 - Limites Municipais
 - Áreas Urbanas
 - Área de Influência Direta (AID) dos Meios Físico e Biótico
 - Área de Influência Indireta (AII) dos Meios Físico e Biótico

- Recursos Minerais:**
- Anfibólito
 - Areia
 - Argila
 - Bauxita
 - Calcário
 - Cascalho
 - Caulim
 - Feldspato
 - Filito
 - Folhelho
 - Gnaise
 - Granito
 - Leucofilito
 - Migmatito
 - Minério de Ferro
 - Minério de Ouro
 - Saibro
 - Turfa
 - Turmalina
 - Água Mineral



MAPA DE LOCALIZAÇÃO DE RECURSOS MINERAIS - FOLHA B

Projeto: América Latina Logística
Trechos Perequê / Paratinga e Evangelista de Souza / Itu

Mapa N°: 35/44	Data: Setembro/2010	Escala: 1:200.000
----------------	---------------------	-------------------

Responsáveis Técnicos:

Eduardo Vedor de Paula Geógrafo - CREA-PR 81.588/PR	Orestes Jarentchuk Junior Geógrafo - CREA-PR 110.236/PR
--	--

MAXGAIA
Consultoria em Gestão Ambiental e do Território

Cia Ambiental
ALL
AMÉRICA LATINA LOGÍSTICA