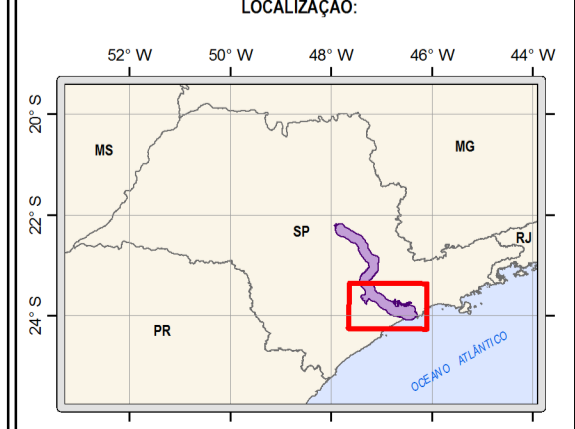
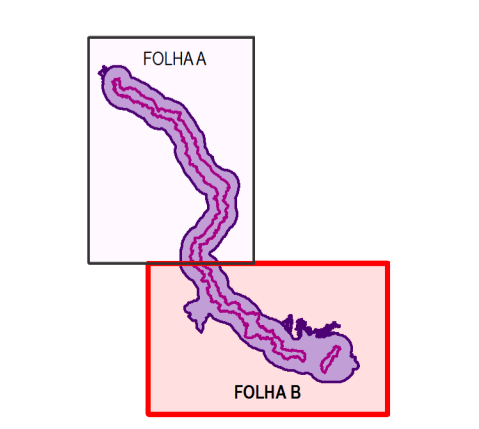



- CONVENÇÕES:**
- Ferrovia
 - Rodovia Estadual
 - Rodovia Federal
 - Estradas Secundárias
 - Hidrografia
 - Reservatórios e Lagos
 - Limites Municipais
 - Áreas Urbanas
 - Área de Influência Direta (AID) dos Meios Físico e Biótico
 - Área de Influência Indireta (AII) dos Meios Físico e Biótico

- Pontos de Captação e Lançamento de Efluentes:**
- Captação para Abastecimento Público**
- Captação Subterrânea
 - Captação Superficial
- Captação para Demais Finalidades**
- Captação em Nascente
 - Captação Subterrânea
 - Captação Superficial

- Lançamento para Abastecimento Público**
- Lançamento Superficial
- Lançamento para Demais Finalidades**
- Lançamento Superficial



MAPA DE LOCALIZAÇÃO DOS PONTOS DE CAPTAÇÃO E LANÇAMENTO DE EFLUENTES - FOLHA B

Projeto: América Latina Logística
Trechos Perequê / Paratinga e Evangelista de Souza / Itu

Mapa N°: 34/44 Data: Setembro/2010 Escala: 1:200.000

Responsáveis Técnicos:
Eduardo Vedor de Paula Orestes Jarentchuk Junior
Geógrafo - CREA-PR 81.588/PR Geógrafo - CREA-PR 110.236/PR

MAXGAIA
Consultoria em Gestão Ambiental e do Território

Cia Ambiental
ALL
AMÉRICA LATINA LOGÍSTICA