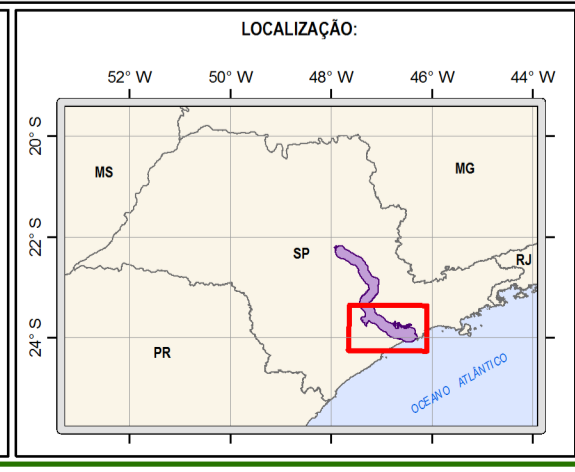
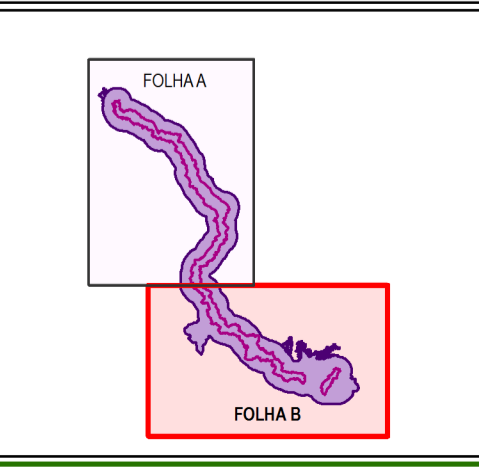
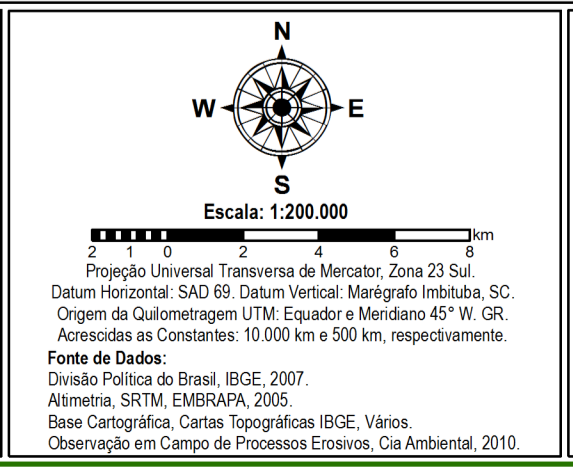


- CONVENÇÕES:**
- Ferrovia
 - Rodovia Estadual
 - Rodovia Federal
 - Estradas Secundárias
 - Hidrografia
 - Reservatórios e Lagos
 - Limites Municipais
 - Áreas Urbanas
 - Área de Influência Direta (AID) dos Meios Físico e Biótico
 - Área de Influência Indireta (AI) dos Meios Físico e Biótico

- Pontos de Observação de Processos Erosivos e Intensidade de Deflagração:**
- Até 20 m em Relação à Ferrovia**
- Pequena tendência
 - Forte tendência
- De 20 a 100 m em Relação à Ferrovia**
- Processo leve ou moderado
 - Processo intenso



MAPA DE LOCALIZAÇÃO DOS PROCESSOS EROSIVOS - FOLHA B

Projeto: América Latina Logística
Trechos Perequê / Paratinga e Evangelista de Souza / Itu

Mapa N°: 27/44	Data: Setembro/2010	Escala: 1:200.000	
----------------	---------------------	-------------------	--

Responsáveis Técnicos:

Eduardo Vedor de Paula Geógrafo - CREA-PR 81.588/PR	Orestes Jarentchuk Junior Geógrafo - CREA-PR 110.236/PR
--	--