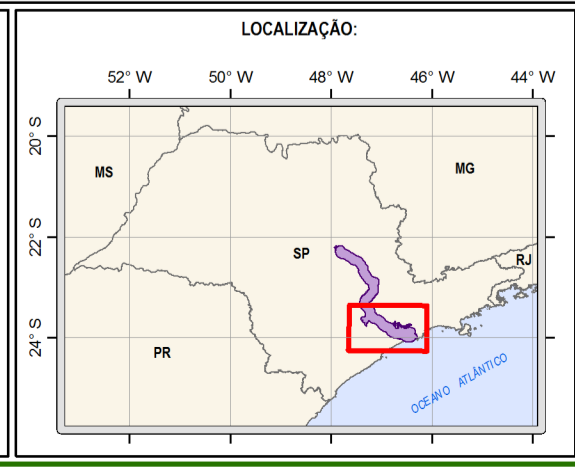
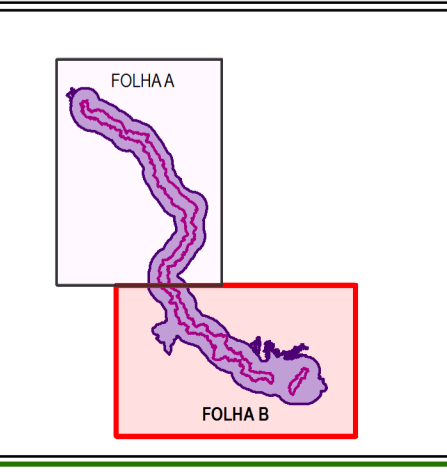
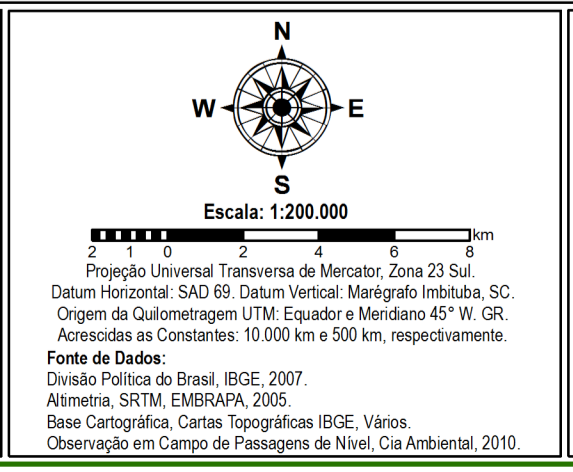
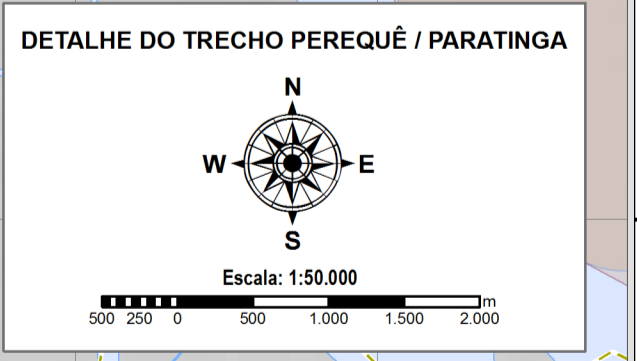


- CONVENÇÕES:**
- Ferrovia
  - Rodovia Estadual
  - Rodovia Federal
  - Estradas Secundárias
  - Hidrografia
  - Reservatórios e Lagos
  - Limites Municipais
  - Áreas Urbanas
  - Área de Influência Direta (AID) dos Meios Físico e Biótico
  - Área de Influência Indireta (AIi) dos Meios Físico e Biótico

- Pontos de Observação de Passagem de Nível e Estado de Conservação da Sinalização:**
- Pedestres**
- Sem sinalização
- Veículos**
- Placas de indicação visual
  - Sinalização em mau estado de conservação, ilegível
  - Sem sinalização



**MAPA DE PASSAGENS DE NÍVEL - FOLHA B**

Projeto: América Latina Logística  
Trechos Perequê / Paratinga e Evangelista de Souza / Itu

Mapa Nº: 24/44    Data: Setembro/2010    Escala: 1:200.000

Responsáveis Técnicos:  
Eduardo Vedor de Paula    Orestes Jarentchuk Junior  
Geógrafo - CREA-PR 81.588/PR    Geógrafo - CREA-PR 110.236/PR

**MAXGAIA**  
Consultoria em Gestão Ambiental e do Território

**Cia Ambiental**  
**ALL**  
AMÉRICA LATINA LOGÍSTICA