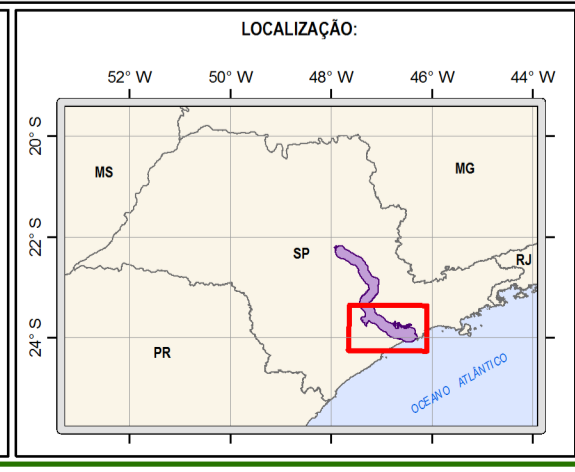
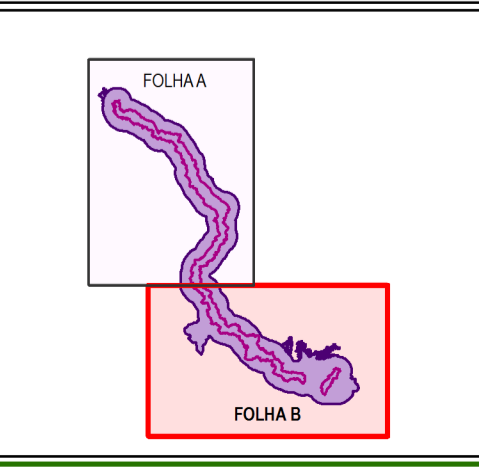
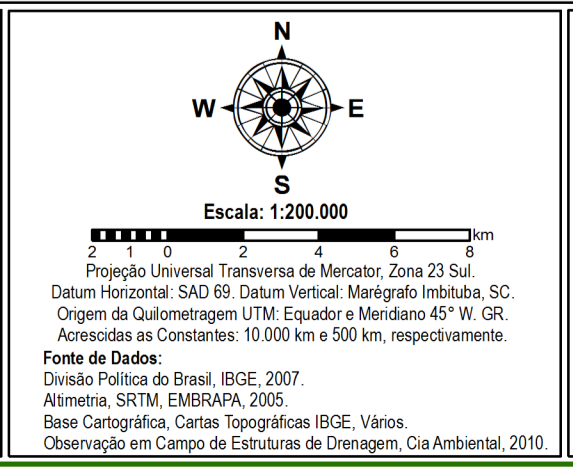


- CONVENÇÕES:**
- Ferrovia
  - Rodovia Estadual
  - Rodovia Federal
  - Estradas Secundárias
  - Hidrografia
  - Reservatórios e Lagos
  - Limites Municipais
  - Áreas Urbanas
  - Área de Influência Direta (AID) dos Meios Físico e Biótico
  - Área de Influência Indireta (AIi) dos Meios Físico e Biótico

- Pontos de Observação de Estruturas de Drenagem:**
- Drenagem Cruza a Ferrovia da Direita para a Esquerda
  - Drenagem Cruza a Ferrovia da Esquerda para a Direita
  - Drenagem para a Direita
  - Drenagem para a Esquerda
  - Drenagem para a Direita e para a Esquerda



**MAPA DE ESTRUTURAS DE DRENAGEM - FOLHA B**

Projeto:	América Latina Logística Trechos Perequê / Paratinga e Evangelista de Souza / Itu		
Mapa N°:	23/44	Data:	Setembro/2010
Escala:	1:200.000		
Responsáveis Técnicos:	Eduardo Vedor de Paula Geógrafo - CREA-PR 81.588/PR Orestes Jarentchuk Junior Geógrafo - CREA-PR 110.238/PR		

