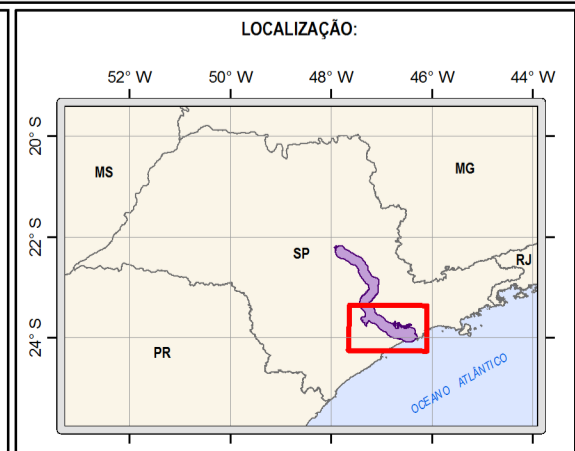
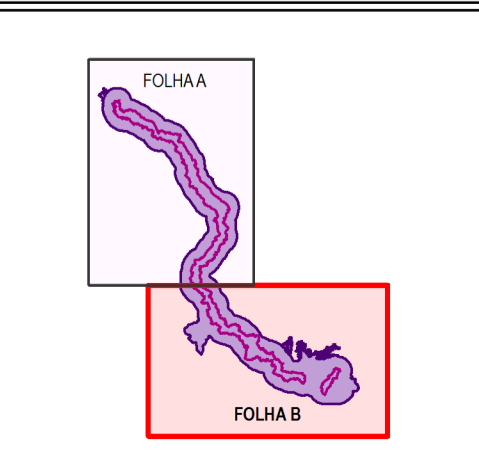



- CONVENÇÕES:**
- Ferrovia
 - Rodovia Estadual
 - Rodovia Federal
 - Estradas Secundárias
 - Hidrografia
 - Reservatórios e Lagos
 - Limites Municipais
 - Áreas Urbanas
 - Área de Influência Direta (AID) dos Meios Físico e Biótico
 - Área de Influência Indireta (AII) dos Meios Físico e Biótico

- Pontos de Observação de Corpos Hídricos:**
- Corpo hídrico < 10m
 - Corpo hídrico 10m a 50m
 - Corpo hídrico > 50m
 - Lagos, açudes e outros represamentos
 - Várzea
 - Estruturas associadas à captação e distribuição de água, tratamento ou condução de esgoto



MAPA DE REGISTRO DE CORPOS HÍDRICOS - FOLHA B

Projeto: América Latina Logística
 Trechos Perequê / Paratinga e Evangelista de Souza / Itu

Mapa N°: 22/44 Data: Setembro/2010 Escala: 1:200.000

Responsáveis Técnicos:
 Eduardo Vedor de Paula (Geógrafo - CREA-PR 81.588/PR)
 Orestes Jarentchuk Junior (Geógrafo - CREA-PR 110.238/PR)

MAXGAIA
 Consultoria em Gestão Ambiental e do Território

Cia Ambiental
ALL
 AMÉRICA LATINA LOGÍSTICA