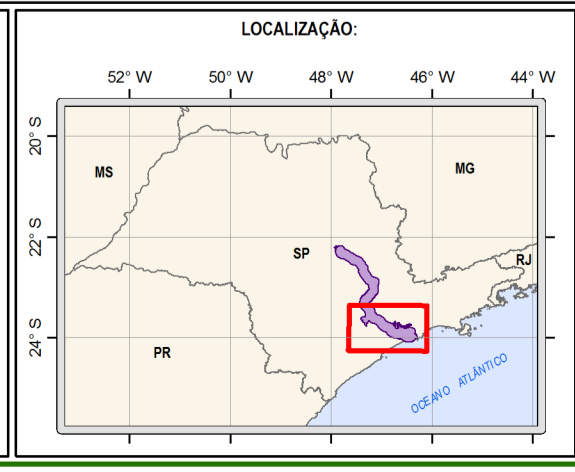
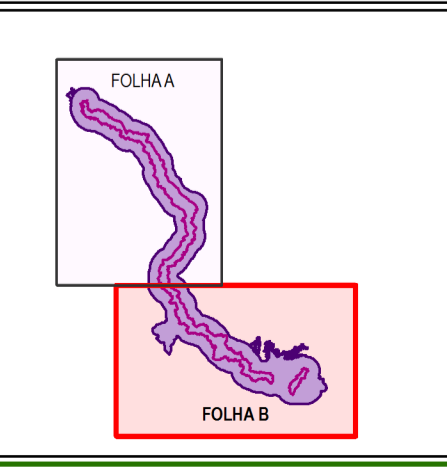



- CONVENÇÕES:**
- Ferrovia
 - Rodovia Estadual
 - Rodovia Federal
 - Estradas Secundárias
 - Hidrografia
 - Reservatórios e Lagos
 - Limites Municipais
 - Áreas Urbanas
 - Área de Influência Direta (AID) dos Meios Físico e Biótico
 - Área de Influência Indireta (AIi) dos Meios Físico e Biótico
- Pontos de Observação de Passivos Ambientais: Até 20 m em Relação à Ferrovia**
- Obras de Saneamento
 - Lixo e Entulhos
 - Sucata, Dormentes e Trilhos
 - Resíduos de Enxofre
 - Resíduos de Soja
 - Contaminação de Óleo
 - Área de Recuperação Ambiental De 20 a 100 m em Relação à Ferrovia
 - Área de Recuperação Ambiental



MAPA DE REGISTRO DE PASSIVOS AMBIENTAIS - FOLHA B

Projeto: América Latina Logística
Trechos Perequê / Paratinga e Evangelista de Souza / Itu

Mapa Nº: 21/44 Data: Setembro/2010 Escala: 1:200.000

Responsáveis Técnicos:

Eduardo Vedor de Paula
Geógrafo - CREA-PR 81.588/PR

Orestes Jarentchuk Junior
Geógrafo - CREA-PR 110.238/PR

MAXGAIA
Consultoria em Gestão Ambiental e do Território

Cia Ambiental

ALL
AMÉRICA LATINA LOGÍSTICA