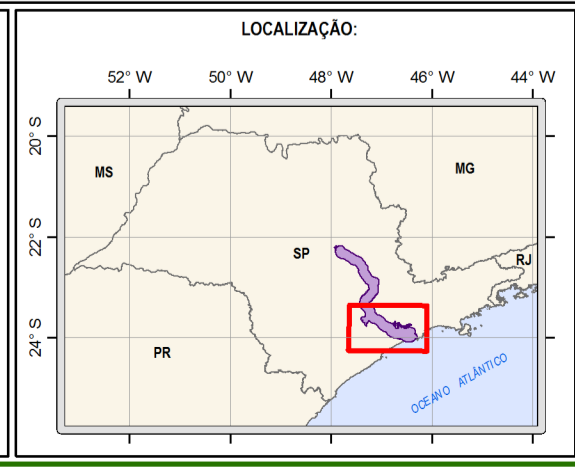
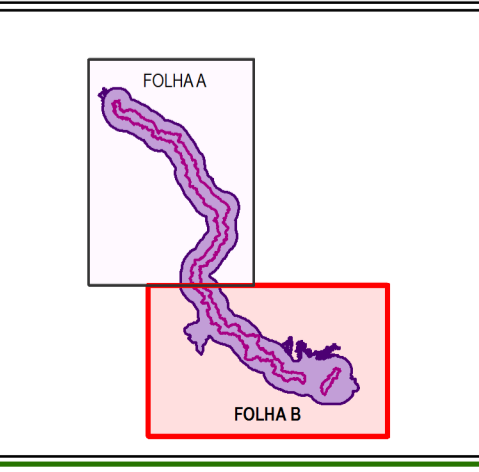



- CONVENÇÕES:**
- Ferrovia
  - Rodovia Estadual
  - Rodovia Federal
  - Estradas Secundárias
  - Hidrografia
  - Reservatórios e Lagos
  - Limites Municipais
  - Áreas Urbanas
  - Área de Influência Direta (AID) dos Meios Físico e Biótico
  - Área de Influência Indireta (AI) dos Meios Físico e Biótico
  - Aparelhos de Mudança de Vias



**MAPA DE APARELHOS DE MUDANÇA DE VIAS - FOLHA B**

Projeto: América Latina Logística  
 Trechos Perequê / Paratinga e Evangelista de Souza / Itu

Mapa N°: 17/44	Data: Setembro/2010	Escala: 1:200.000
----------------	---------------------	-------------------

Responsáveis Técnicos:

Eduardo Vedor de Paula Geógrafo - CREA-PR 81.588/PR	Orestes Jarentchuk Junior Geógrafo - CREA-PR 110.236/PR
--	--

Logos: MAXGAIA, Cia Ambiental, ALL, AMÉRICA LATINA LOGÍSTICA