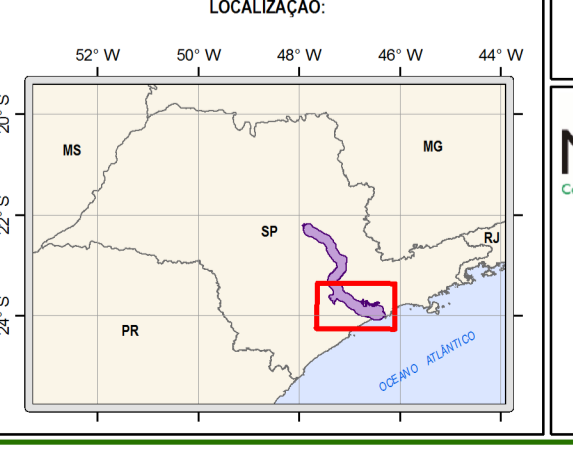
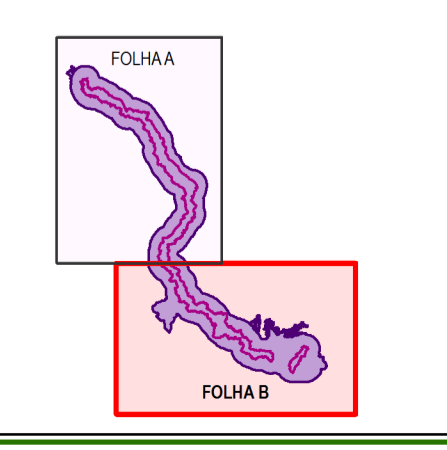



- CONVENÇÕES:**
- Ferrovia
  - Rodovia Estadual
  - Rodovia Federal
  - Estradas Secundárias
  - Hidrografia
  - Reservatórios e Lagos
  - Limites Municipais
  - Áreas Urbanas
  - Área de Influência Direta (AID) dos Meios Físico e Biótico
  - Área de Influência Indireta (AII) dos Meios Físico e Biótico
- Linhas de Transmissão de Energia e Distância Aproximada da Ferrovia:**
- Até 20 m
  - de 20 a 100 m



**MAPA DE LINHAS DE TRANSMISSÃO DE ENERGIA - FOLHA B**

Projeto: América Latina Logística  
Trechos Perequê / Paratinga e Evangelista de Souza / Itu

Mapa Nº: 15/44      Data: Setembro/2010      Escala: 1:200.000

Responsáveis Técnicos:

Eduardo Vedor de Paula  
Geógrafo - CREA-PR 81.588/PR

Orestes Jarentchuk Junior  
Geógrafo - CREA-PR 110.236/PR

**MAXGAIA**  
Consultoria em Gestão Ambiental e do Território

**Cia Ambiental**  
**ALL**  
AMÉRICA LATINA LOGÍSTICA